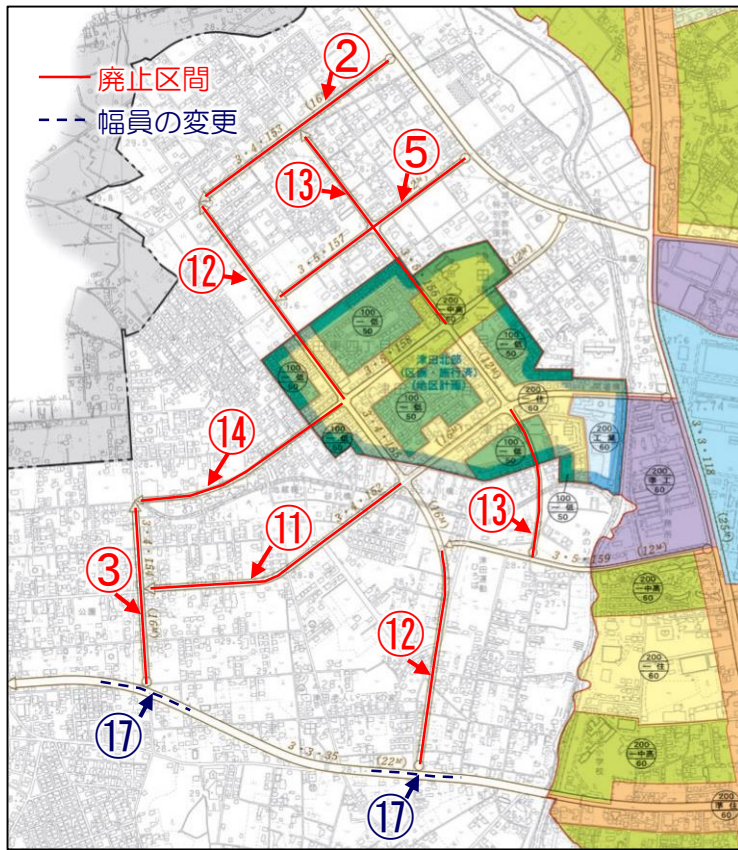


■道路の変更（津田地区） 令和4年2月9日都市計画決定



左図赤線区間の廃止，青破線区間の幅員変更

・全区間廃止

- ②3・4・153後台片岡線
- ③3・4・154津田兎野線
- ⑤3・5・157津田猪山線

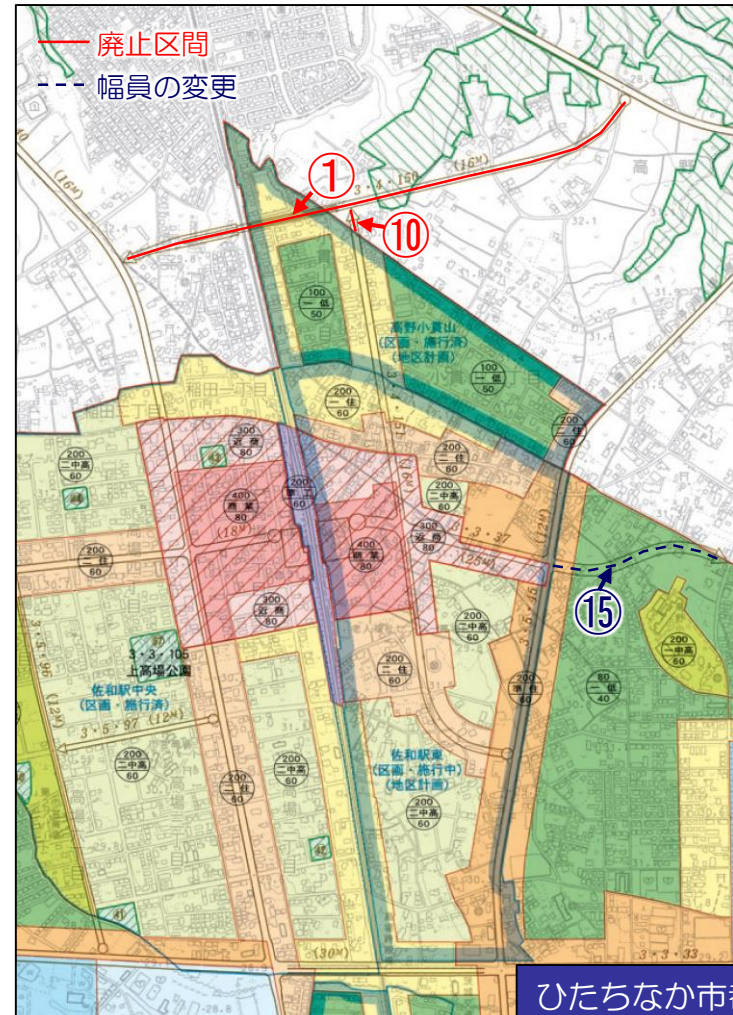
・一部区間廃止

- ⑪3・4・152関場橋通り線（変更後延長：770m）
- ⑫3・4・155津田後台線（変更後延長：480m）
- ⑬3・5・156津田片岡線（変更後延長：260m）
- ⑭3・5・158津田砂沢線（変更後延長：760m）

・幅員の変更

- ⑰3・3・35市毛五台線

■道路の変更（佐和地区） 令和4年2月9日都市計画決定



左図赤線区間の廃止，青破線区間の幅員変更

・全区間廃止

- ①3・4・150高野稲田線

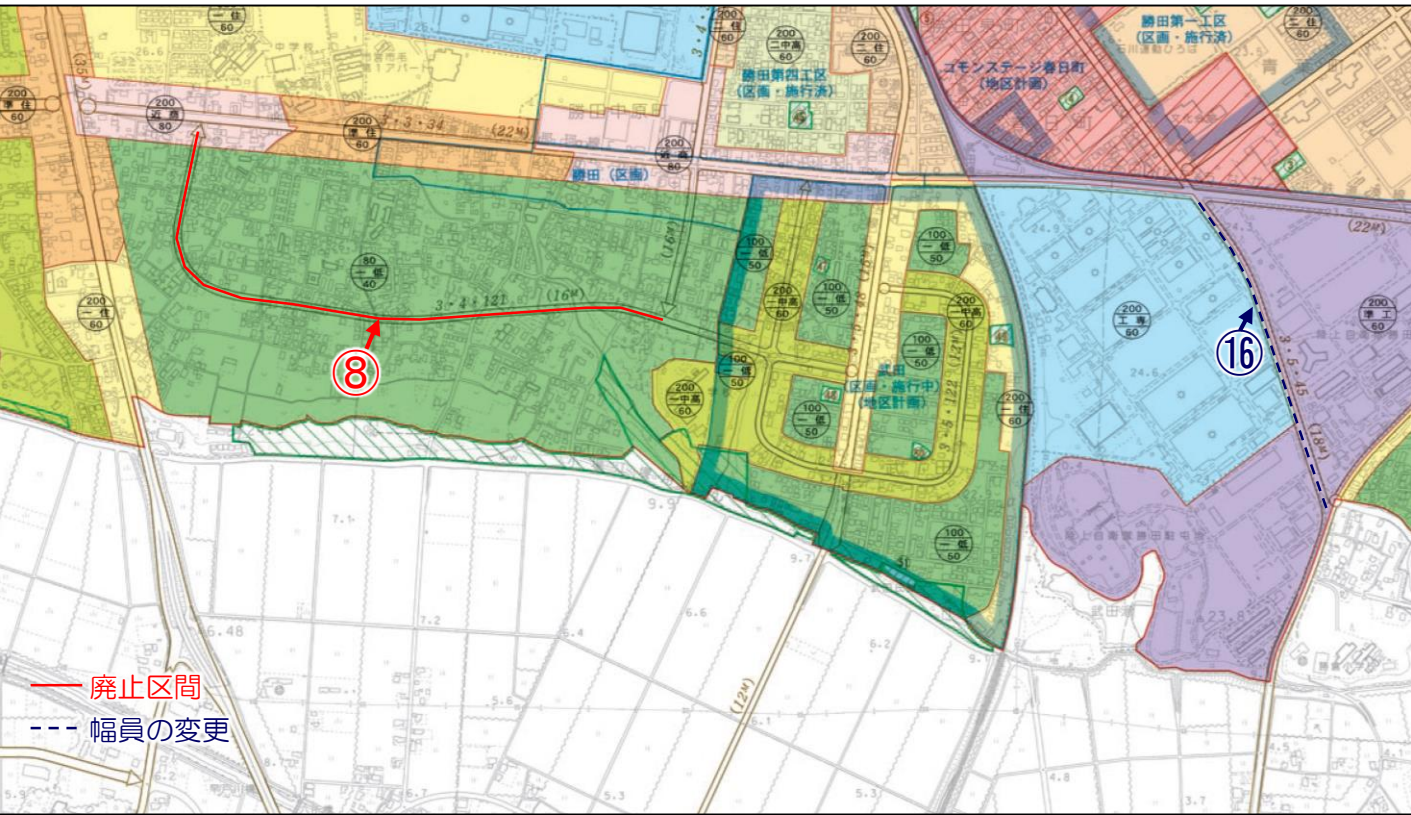
・一部区間廃止

- ⑩3・4・151高場高野線（変更後延長：1340m）

・幅員の変更

- ⑮3・3・37佐和停車場高野線

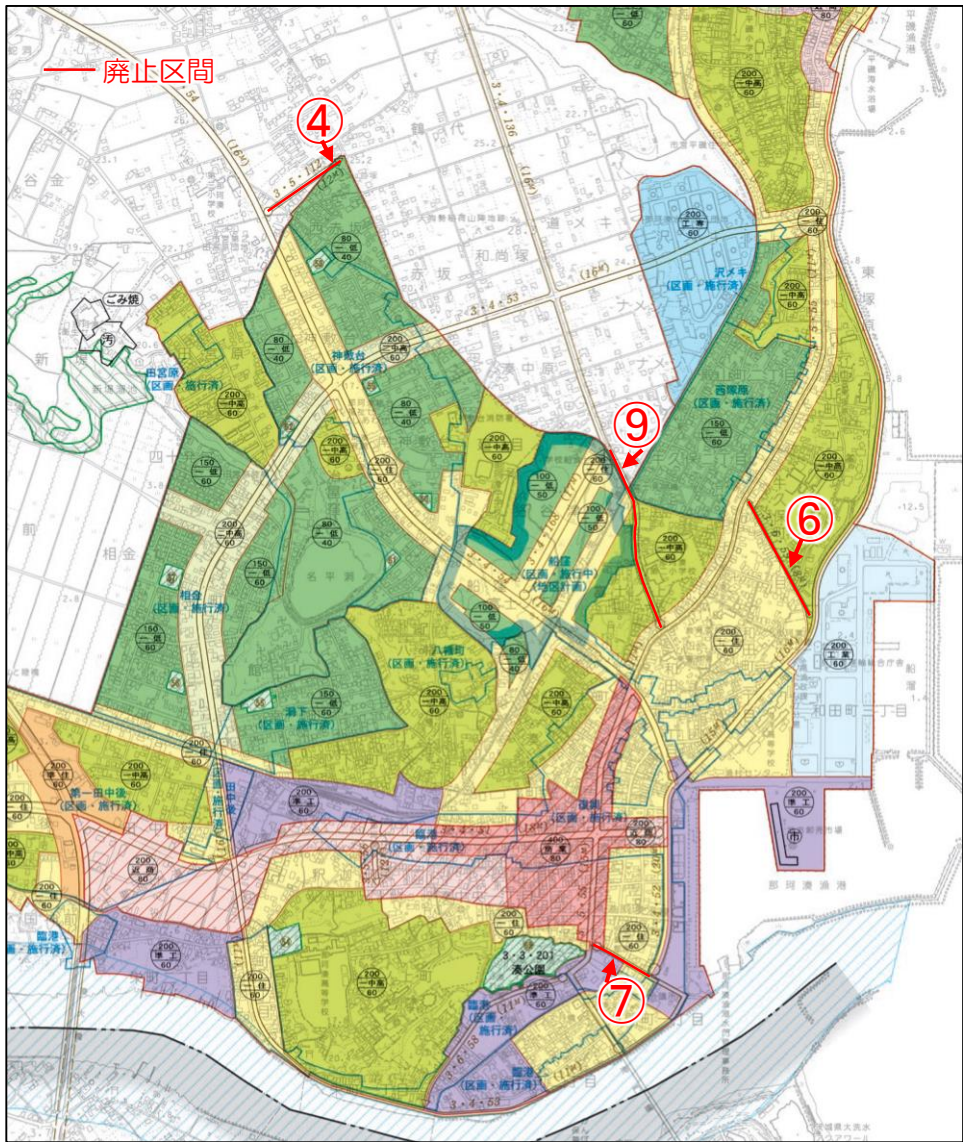
■道路の変更（堀口・市毛等地区） 令和4年2月9日都市計画決定



上図赤線区間の廃止及び路線名の変更，青破線区間の幅員変更

- 一部区間廃止及び名称の変更
- ⑧ 3・4・121武田堀口線（変更後延長：420m）
（変更前名称 3・4・121武田市毛線）
- 幅員の変更
- ⑩ 3・5・45勝田佐野線

■道路の変更（那珂湊地区）令和4年2月9日都市計画決定



上図赤線区間の廃止

・全区間廃止

- ④ 3・5・112西赤坂線
- ⑥ 3・6・59牛久保線

・一部区間廃止

- ⑦ 3・4・53那珂湊環状線（変更後延長：4,580m）
- ⑨ 3・4・136富士ノ上阿字ヶ浦線（変更後延長：4,600m）