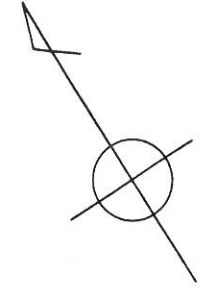


# 換地図

所在

ひたちなか市勝田本町



35

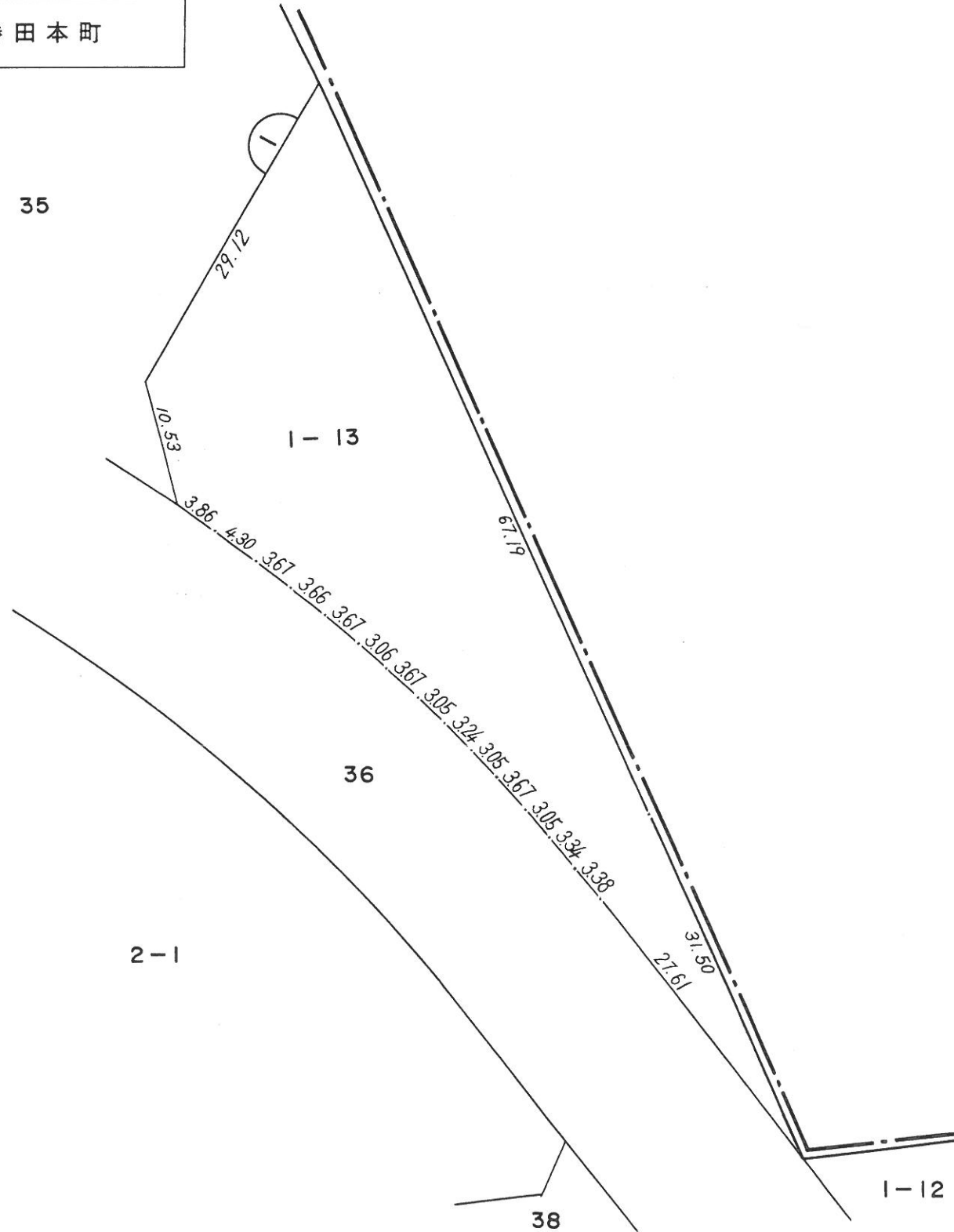
1-13

36

2-1

38

1-12



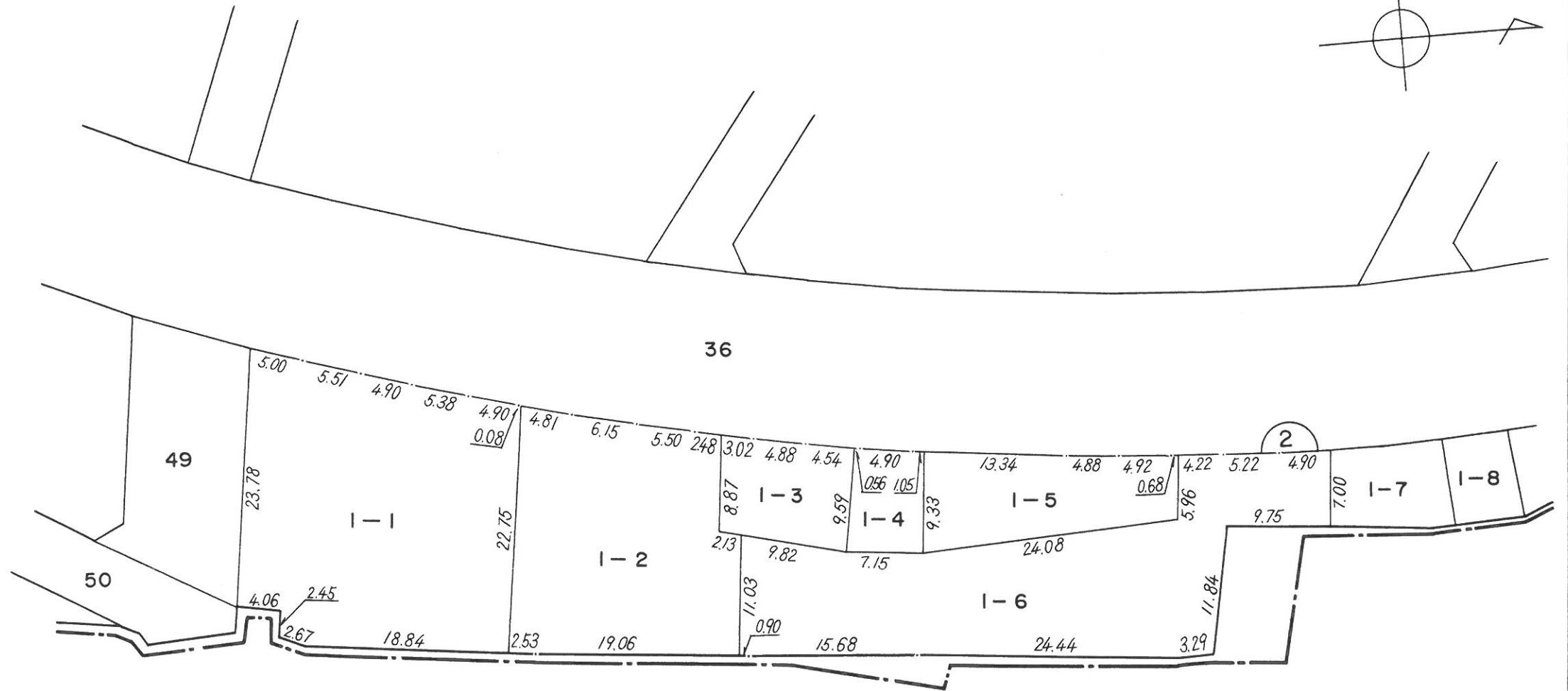
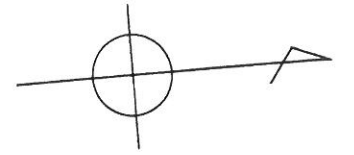
凡 例	
	街区番号
10-1	地 番
	換地位置

縮尺 1:500

# 換地 図

所 在

ひたちなか市勝田本町



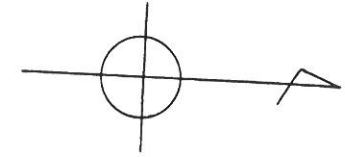
凡 例	
	街区番号
10-1	地 番
	換地位置

縮尺 1:500

# 換地図

所在

ひたちなか市勝田本町



36

2

1-4

1-5

1-6

4.91

5.51

4.79

1.50

5.59

0.88

24.64

17.32

25.76

7.00

1-7

9.71

2.09

1-8

6.59

8.15

1-9

6.27

6.52

1-10

25.01

8.48

1-11

19.16

14.24

1-12

21.88

3.05

4.67

3.45

3.78


凡 例



街区番号

10-1

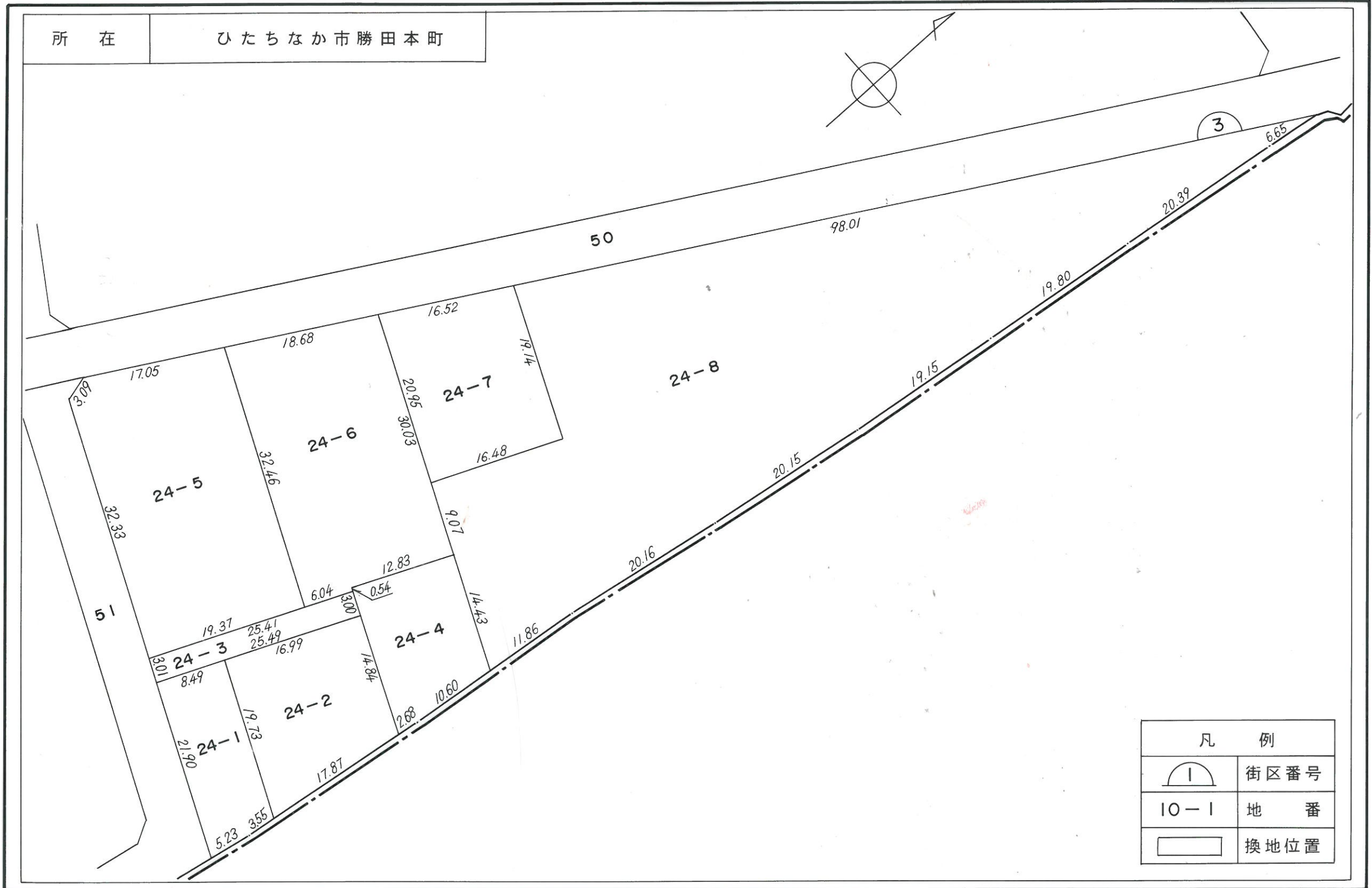
地 番



換地位置

縮尺 1 : 500

# 換地図



所在 ひたちなか市勝田本町

凡 例	
	街区番号
10-1	地 番
	換地位置

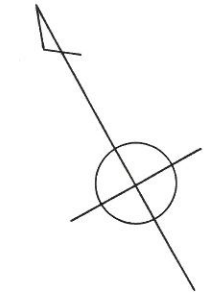
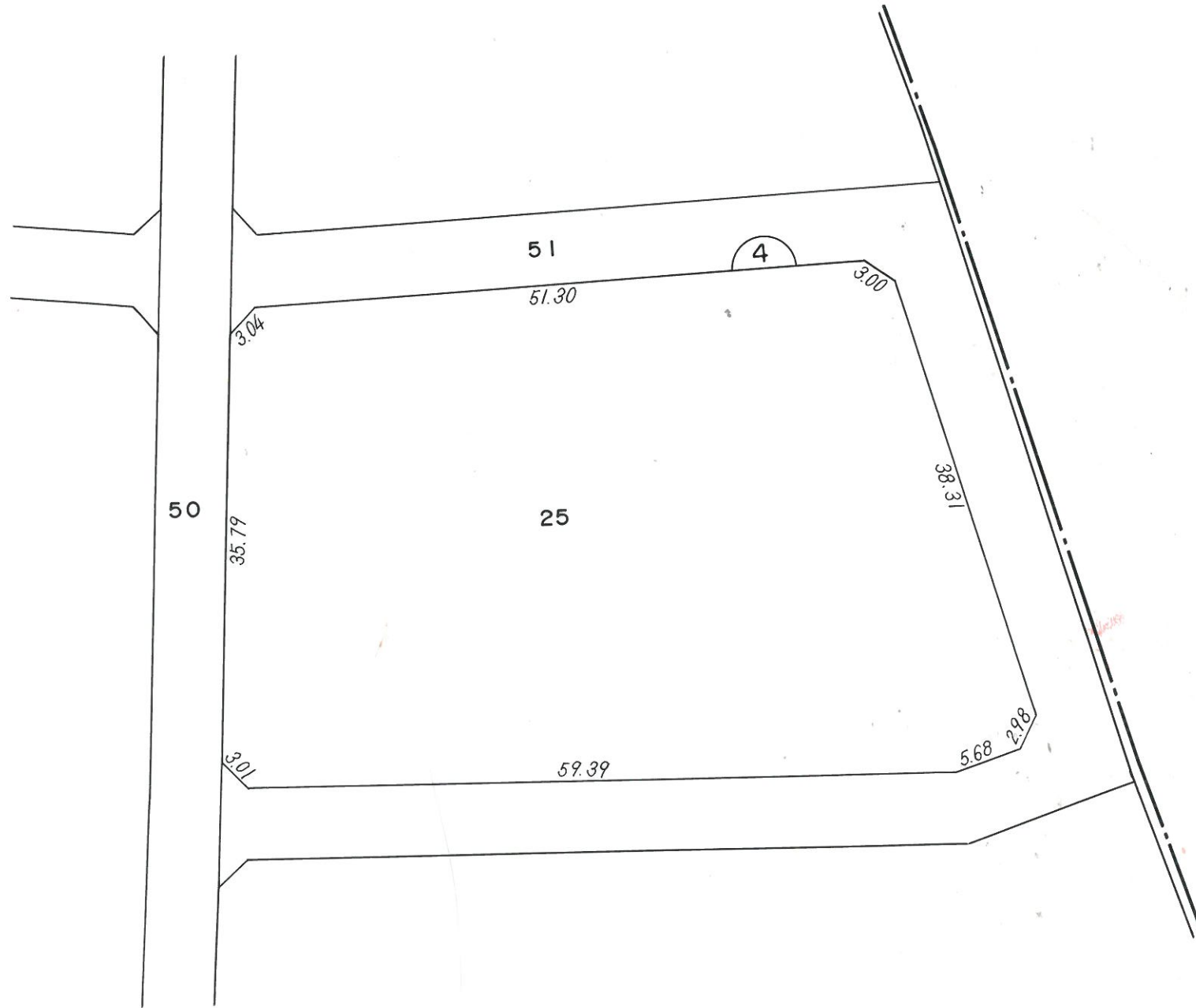
縮尺 1:500



# 換地図

所在

ひたちなか市勝田本町



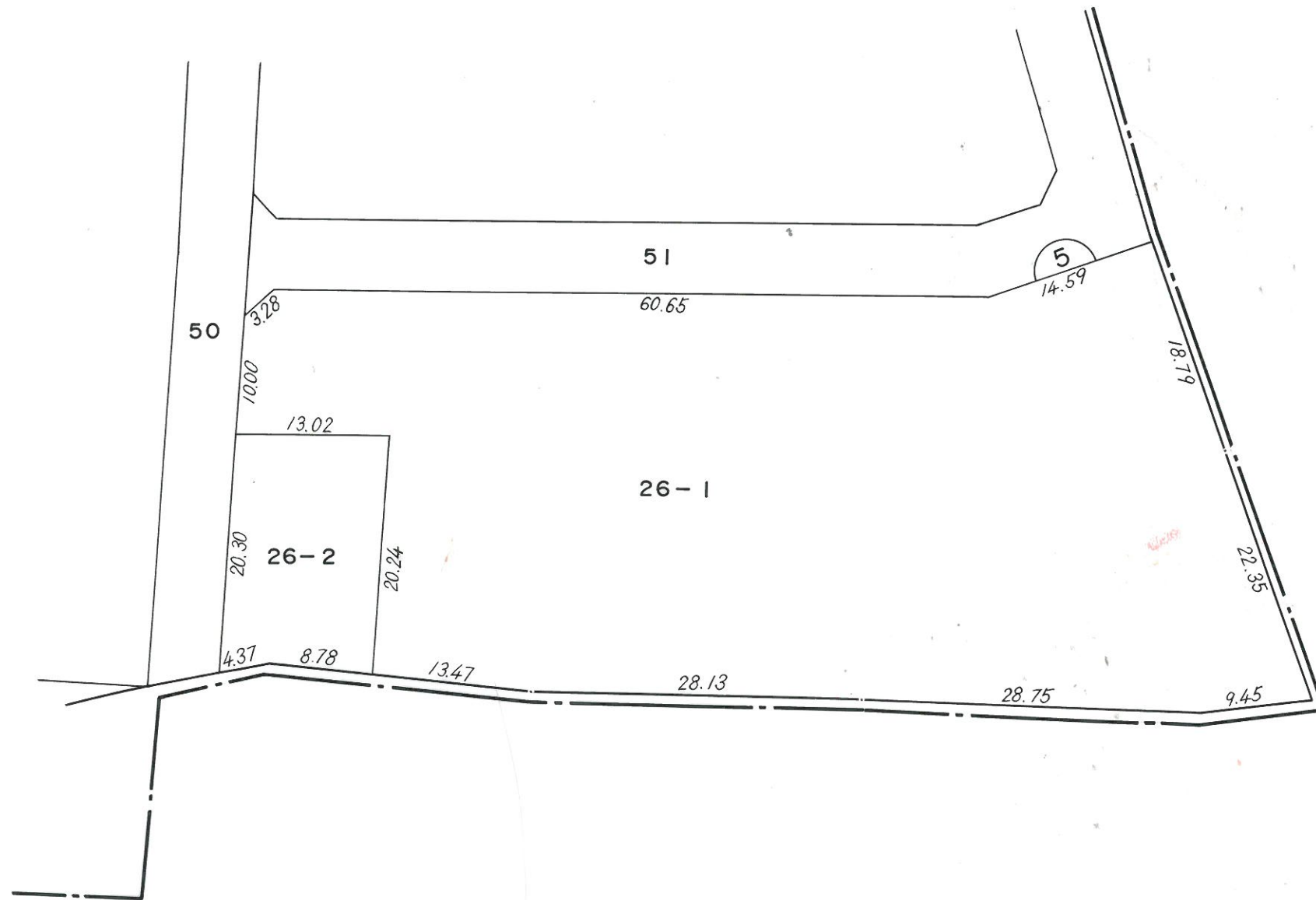
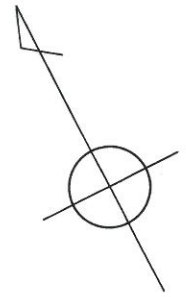
凡 例	
	街区番号
10-1	地 番
	換地位置

縮尺 1:500

# 換地図

所在

ひたちなか市勝田本町



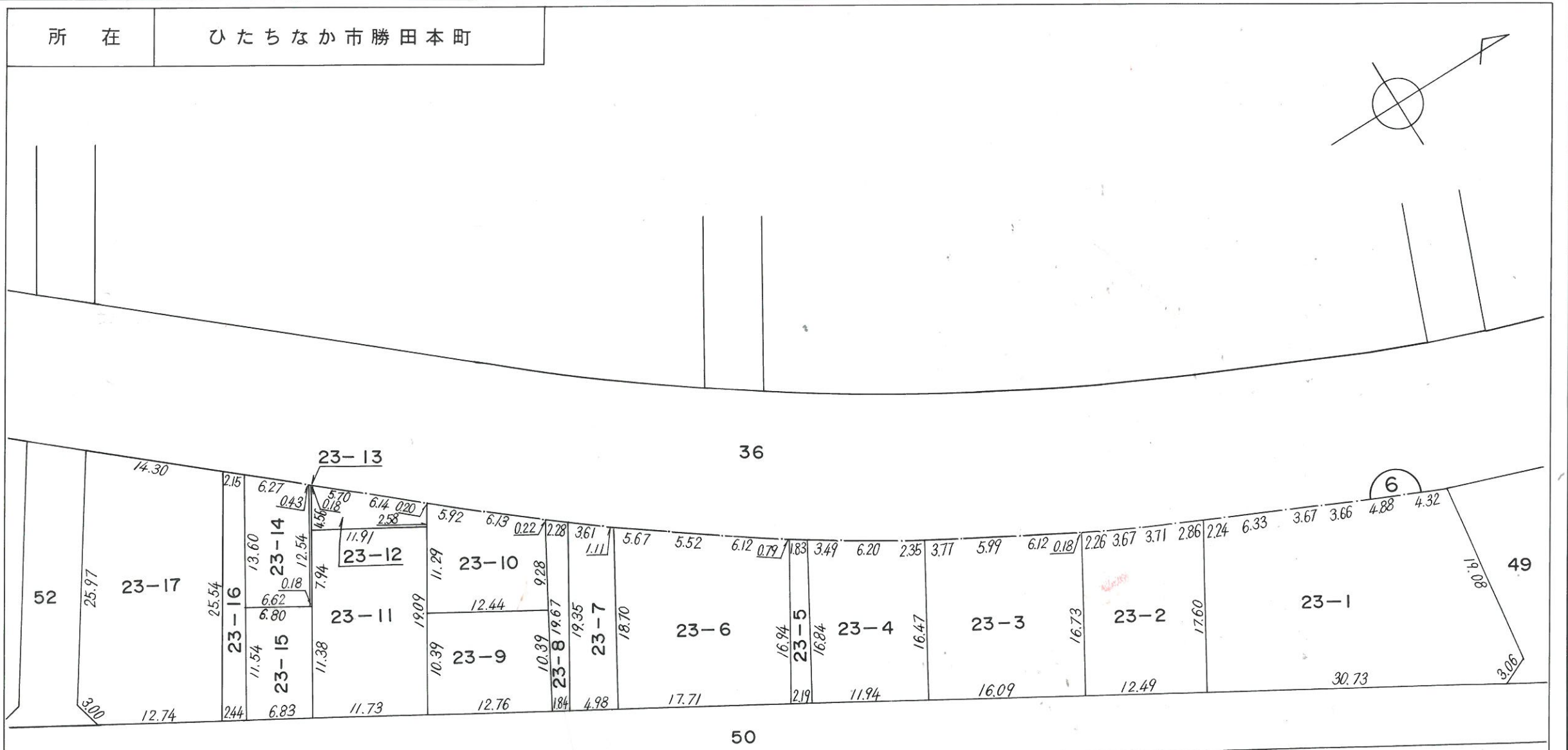
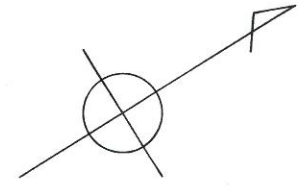
凡 例	
	街区番号
10-1	地 番
	換地位置

縮尺 1:500

# 換地図

所在

ひたちなか市勝田本町

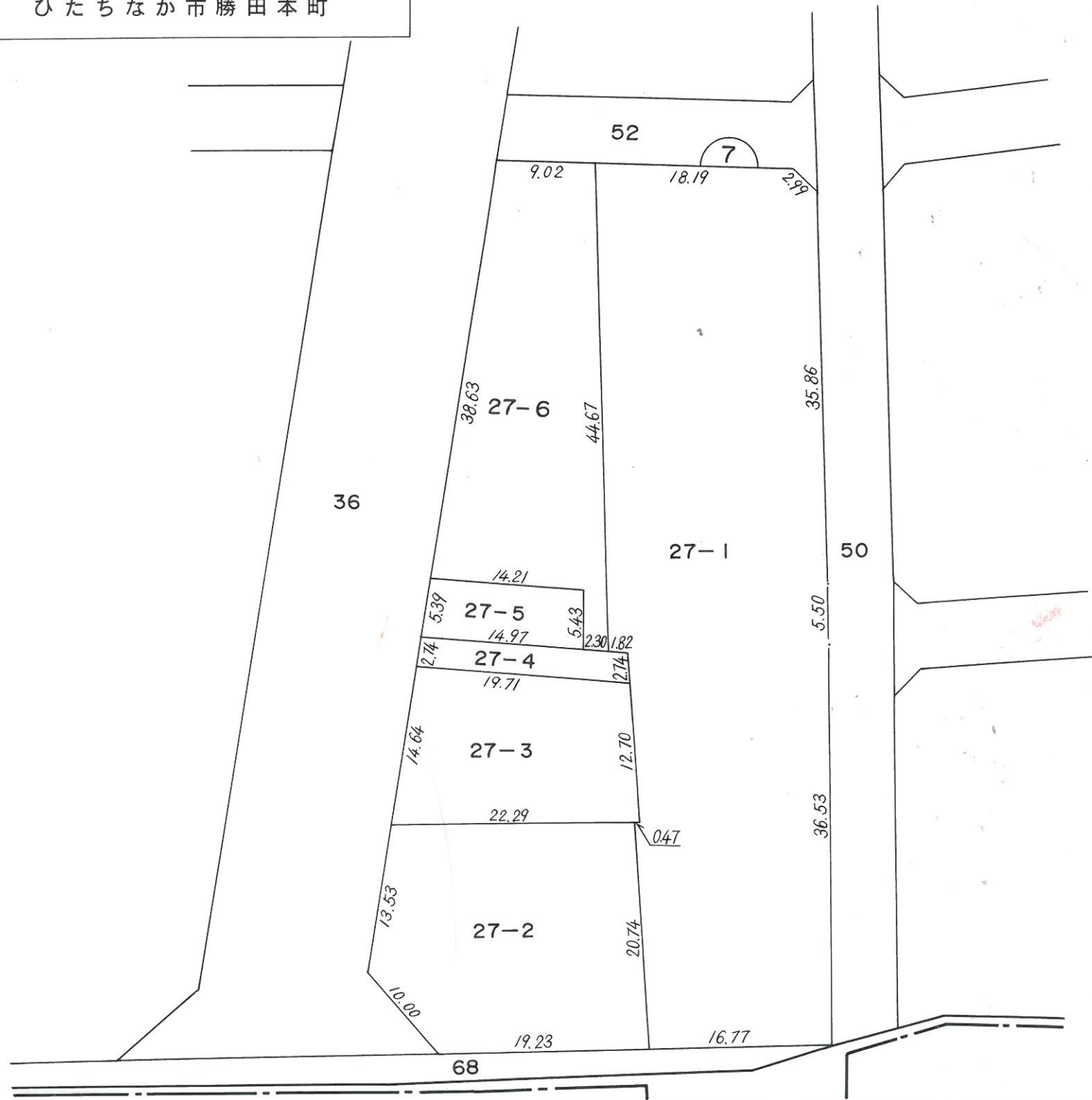
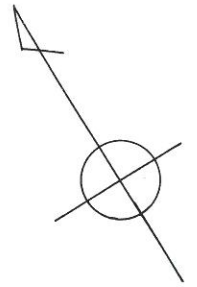


凡 例	
	街区番号
10-1	地 番
	換地位置

# 換地図

所在

ひたちなか市勝田本町



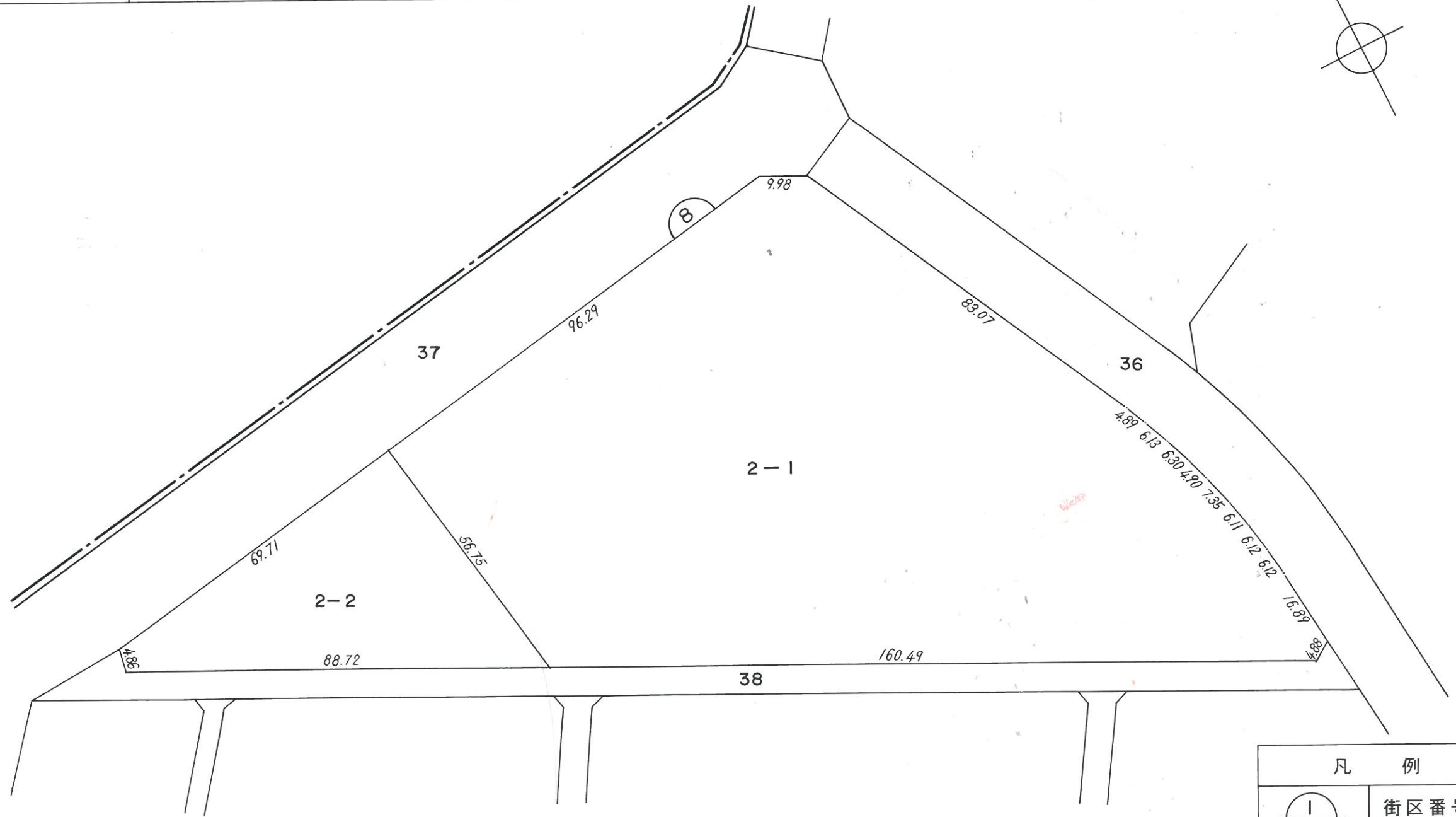
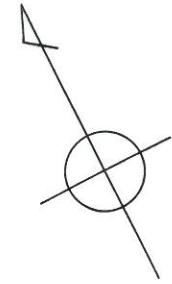
凡 例	
	街区番号
10-1	地 番
	換地位置

縮尺 1:500

# 換地図

所在

ひたちなか市勝田本町



凡 例	
	街区番号
10-1	地 番
	換地位置

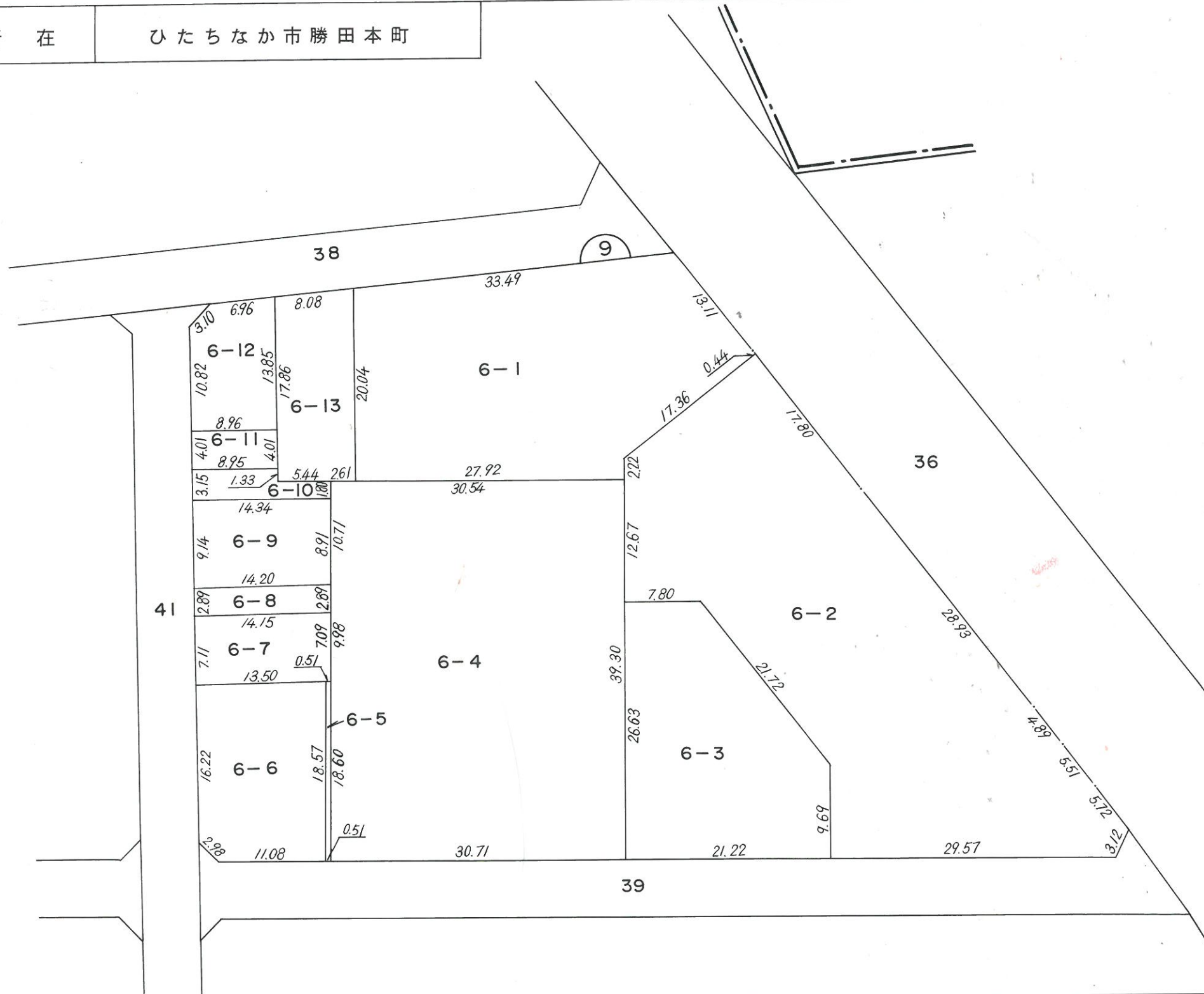
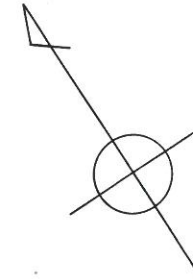
縮尺 1:1000



# 換地図

所在

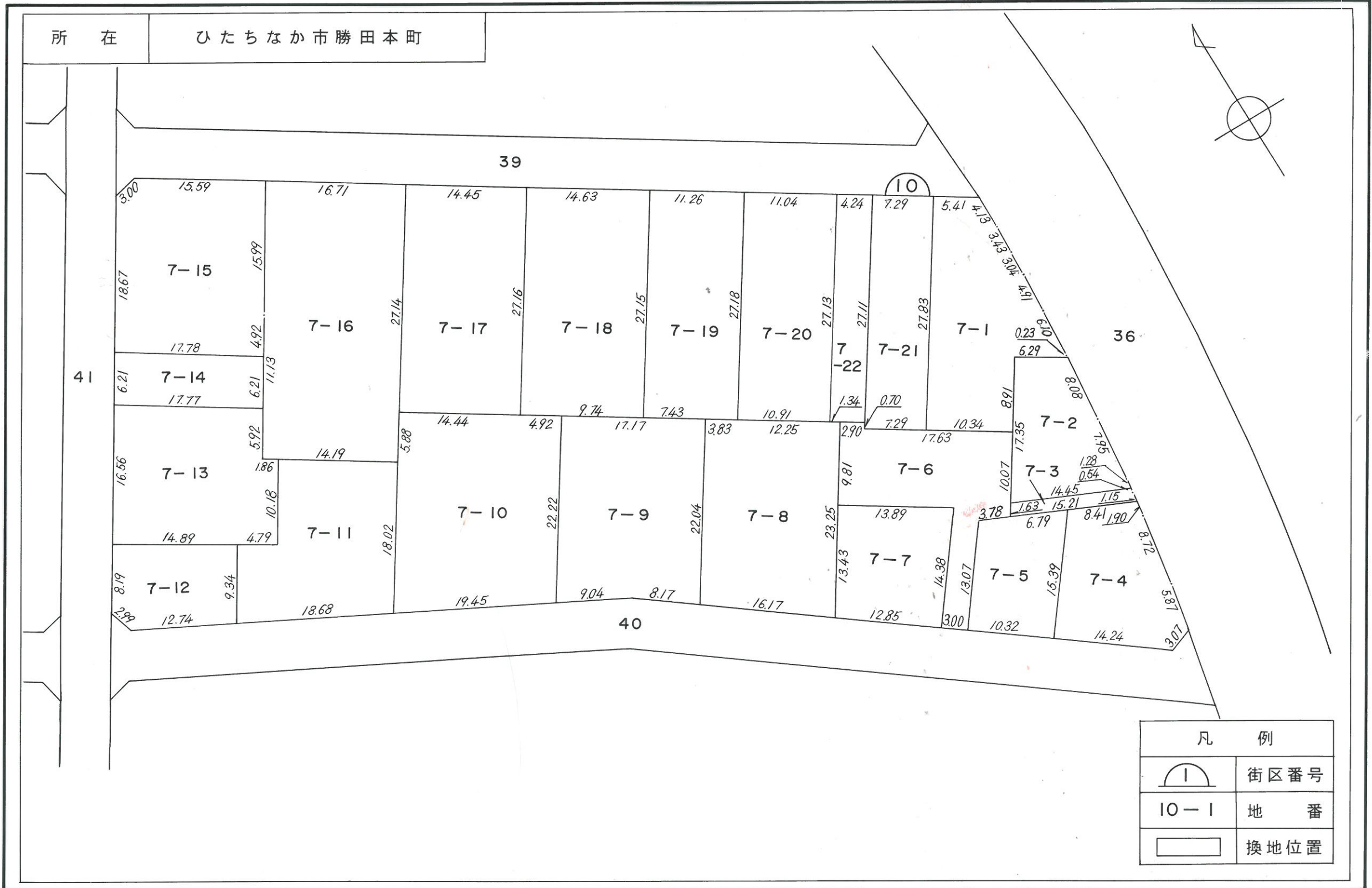
ひたちなか市勝田本町



凡 例	
	街区番号
	地 番
	換地位置

縮尺 1:500

# 換地図

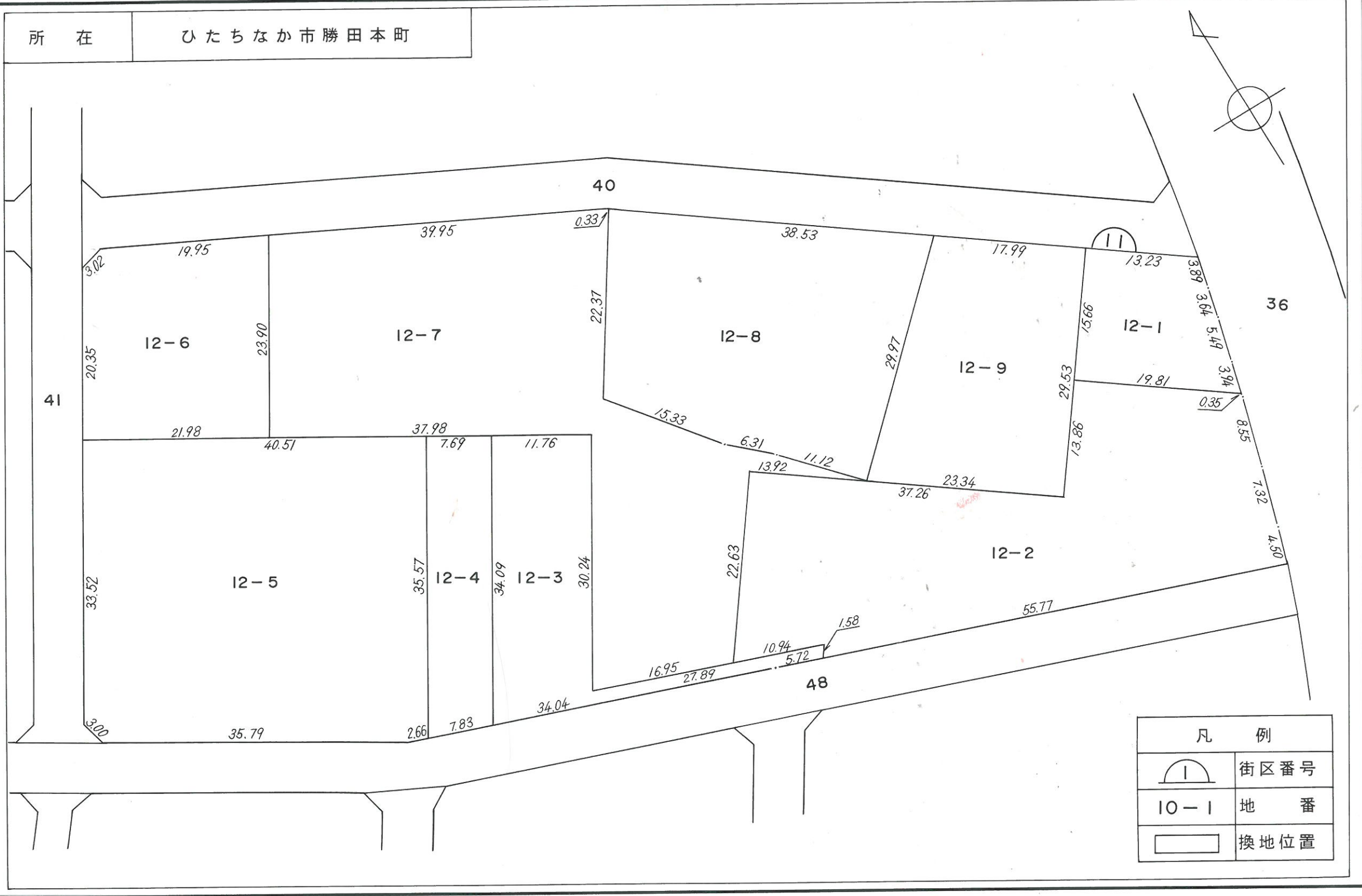
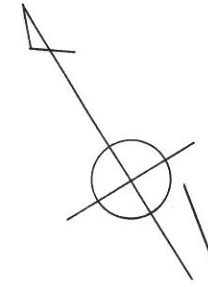


縮尺 1:500

# 換地図

所在

ひたちなか市勝田本町



凡 例	
	街区番号
10-1	地 番
	換地位置

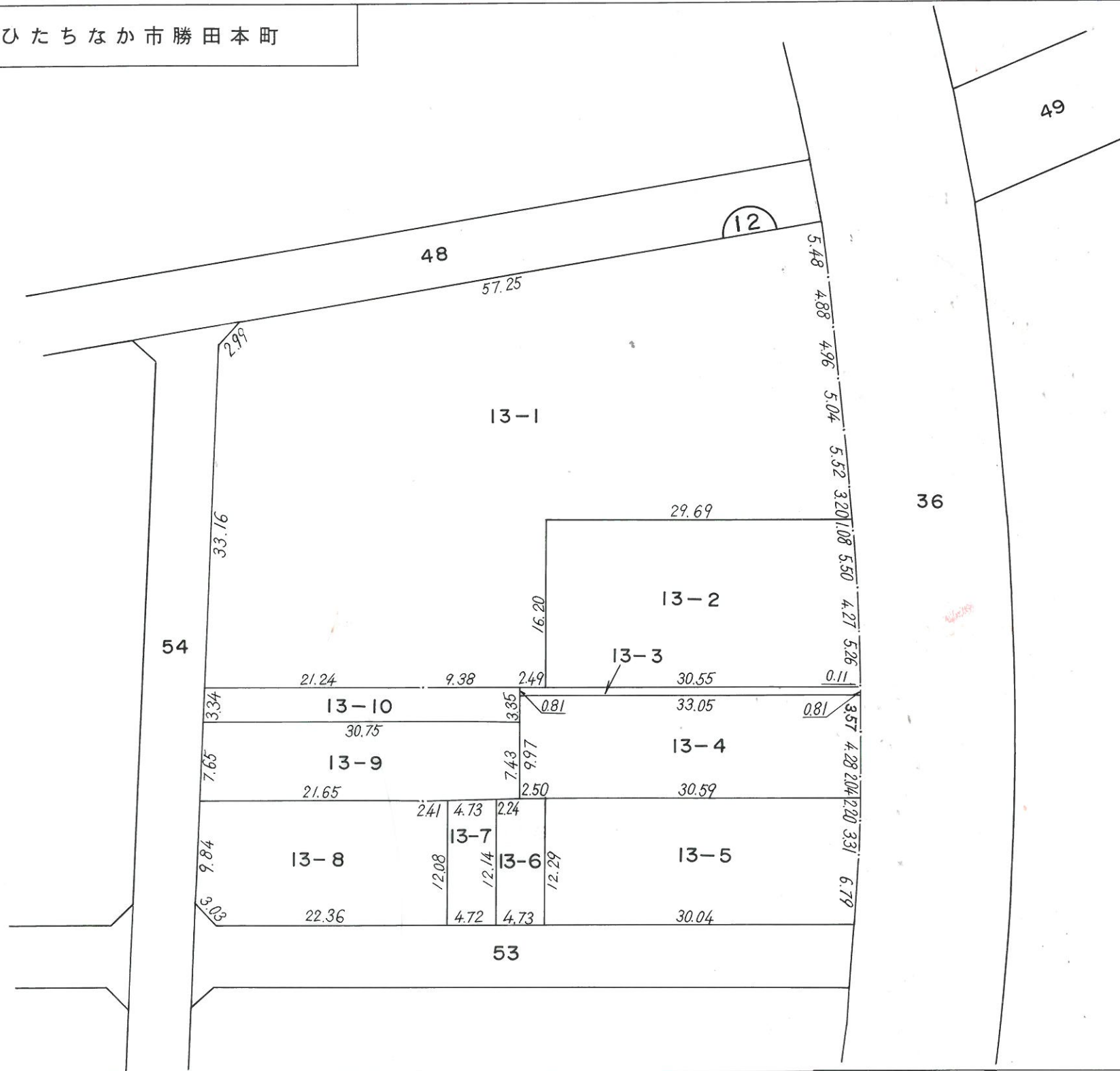
縮尺 1:500



# 換地図

所在

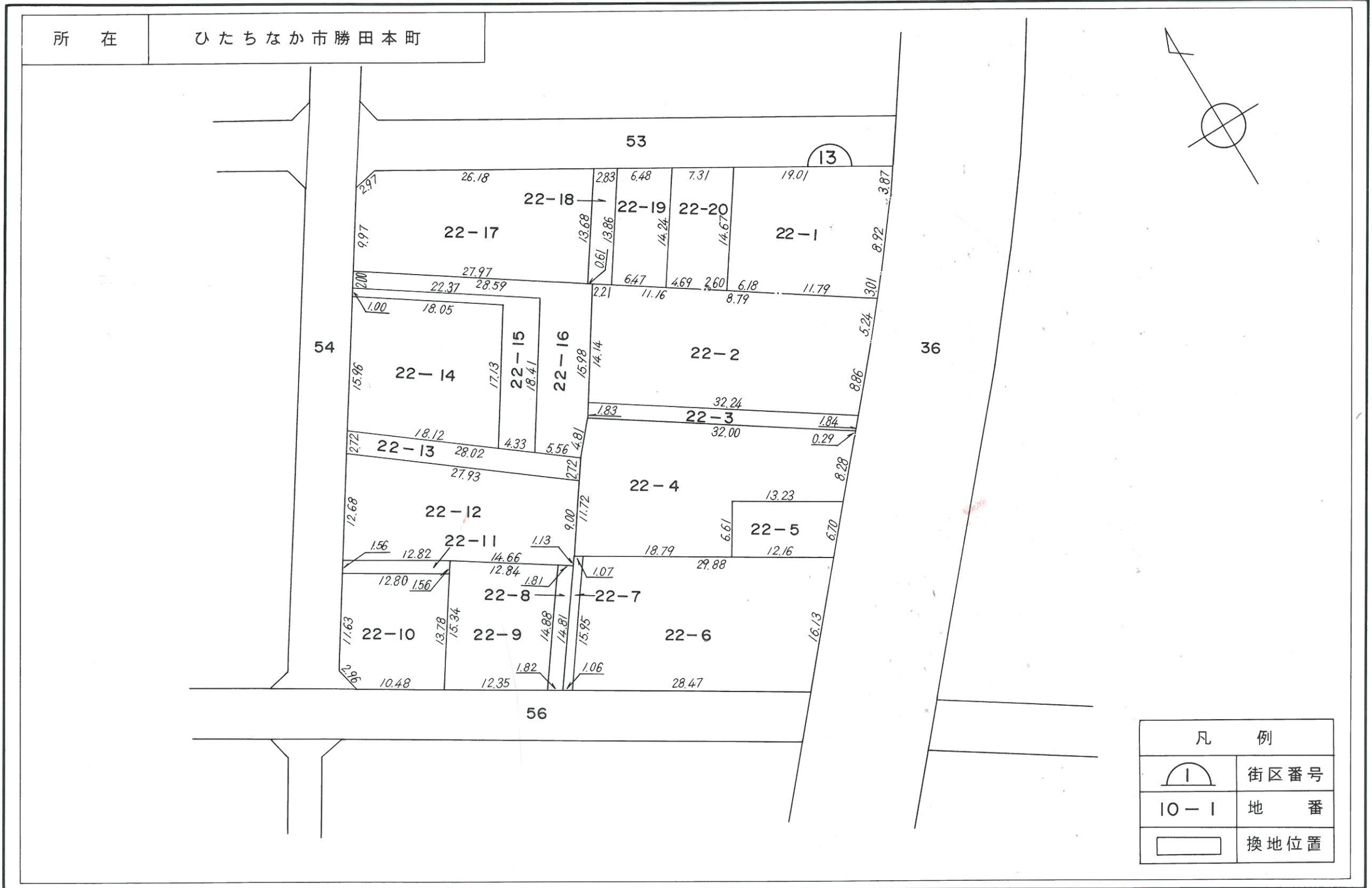
ひたちなか市勝田本町



凡 例	
	街区番号
	地 番
	換地位置

縮尺 1 : 500

# 換地図

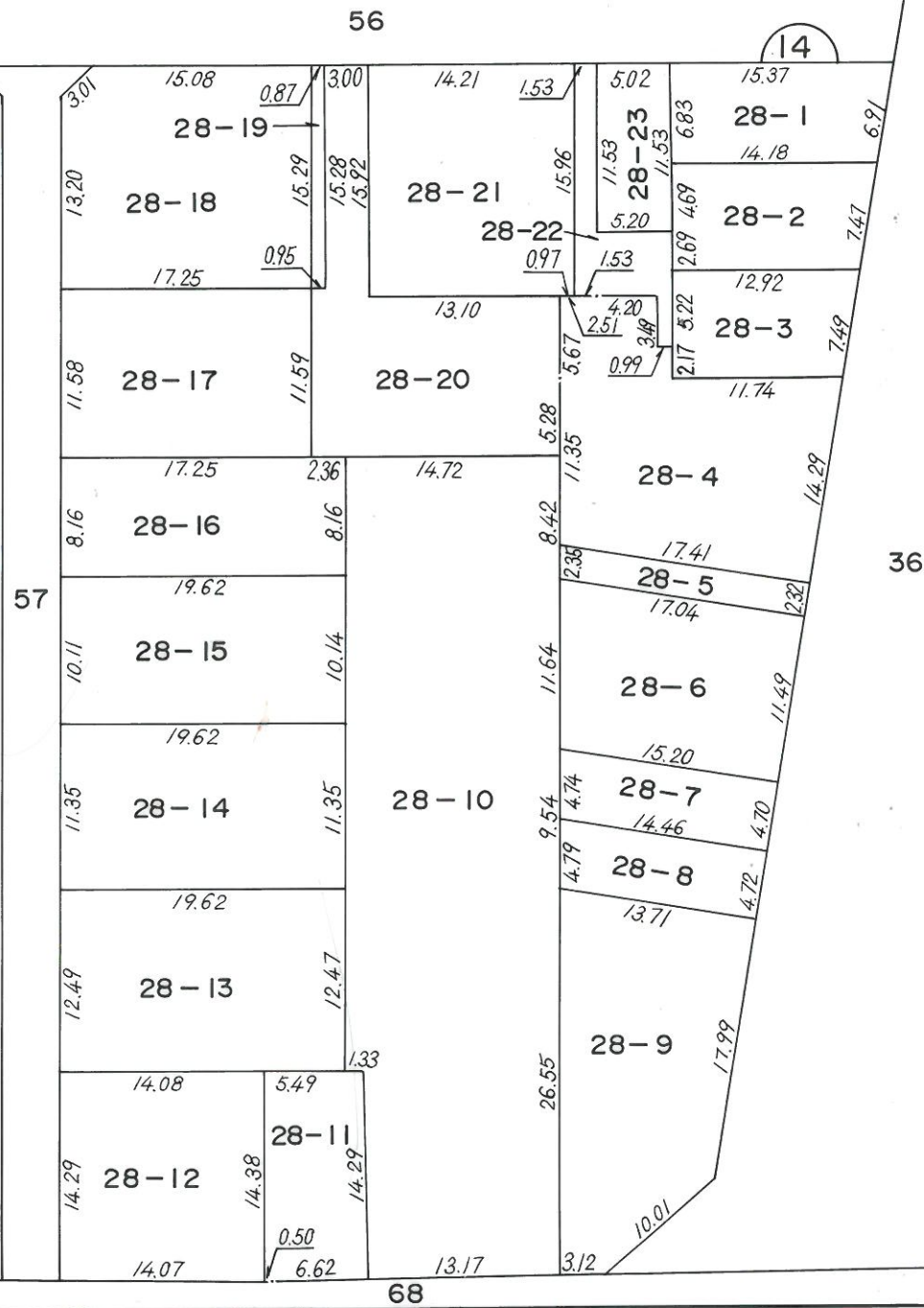
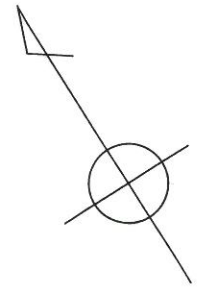


縮尺 1:500

# 換地 図

所在

ひたちなか市勝田本町



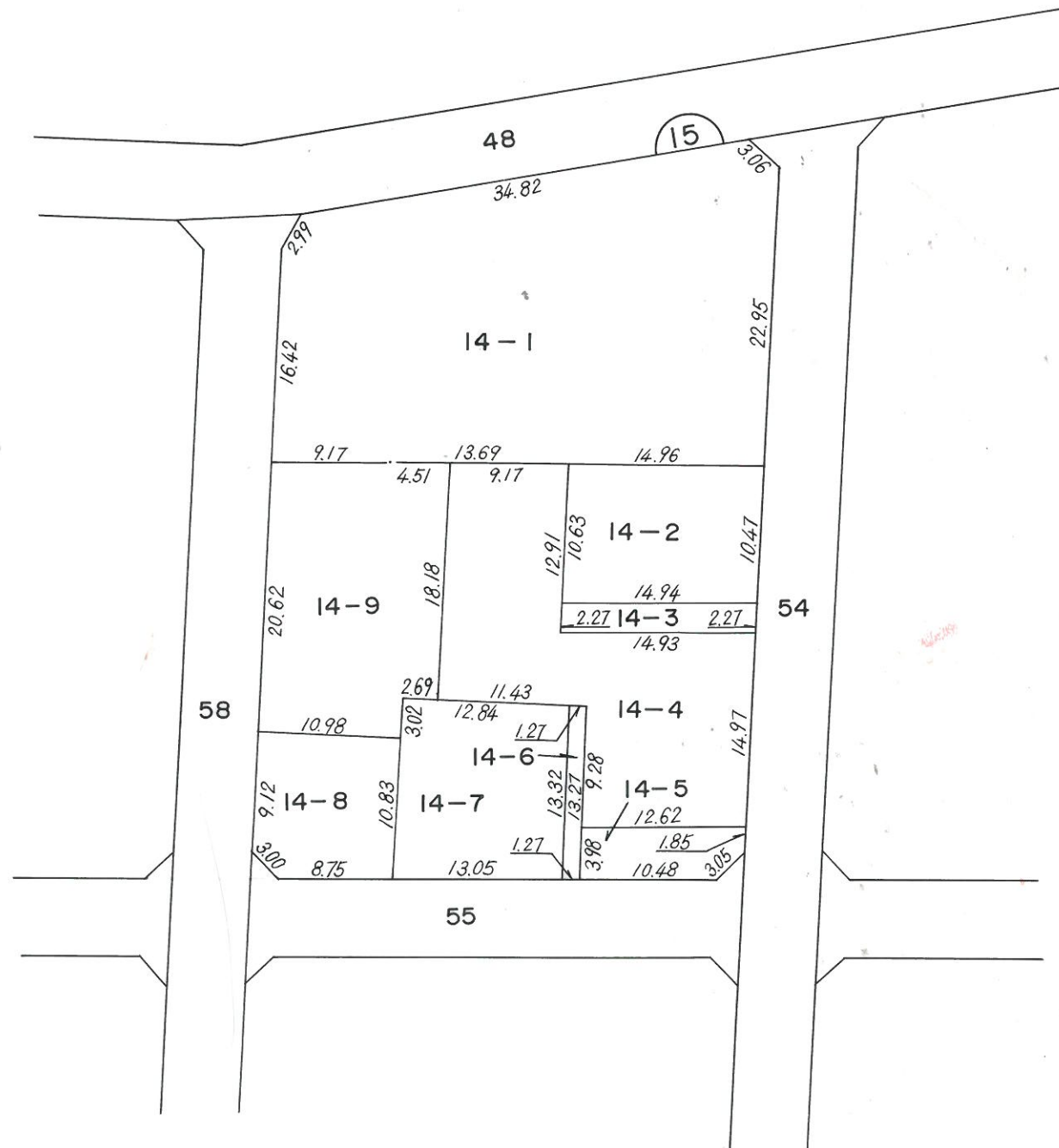
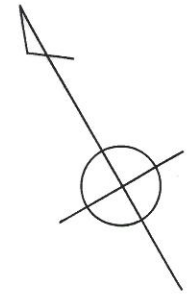
凡 例	
	街区番号
10-1	地番
	換地位置

縮尺 1:500

# 換地 図

所 在

ひたちなか市勝田本町



凡 例	
	街区番号
10-1	地 番
	換地位置

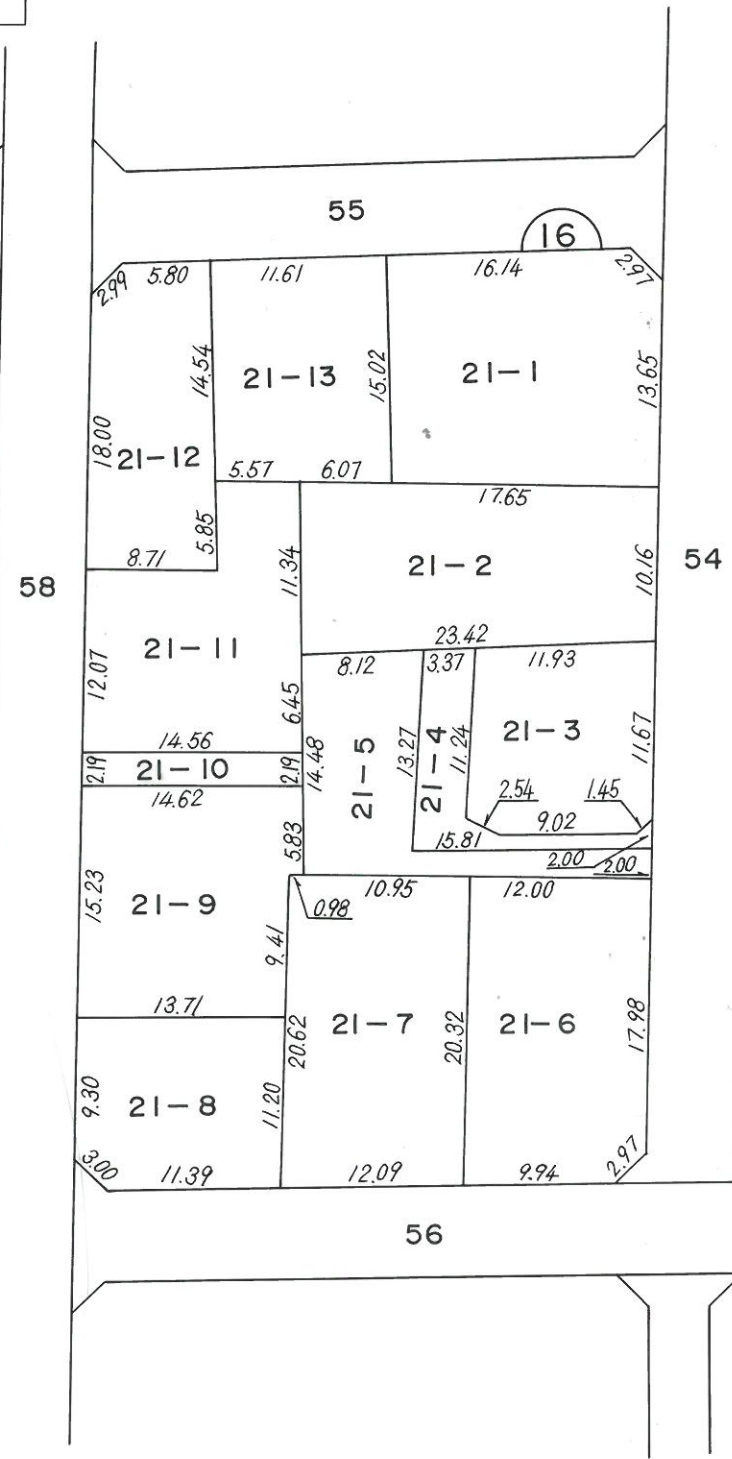
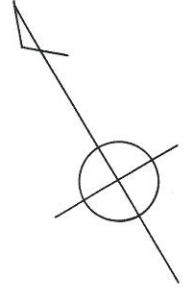
縮尺 1:500



# 換地図

所在

ひたちなか市勝田本町



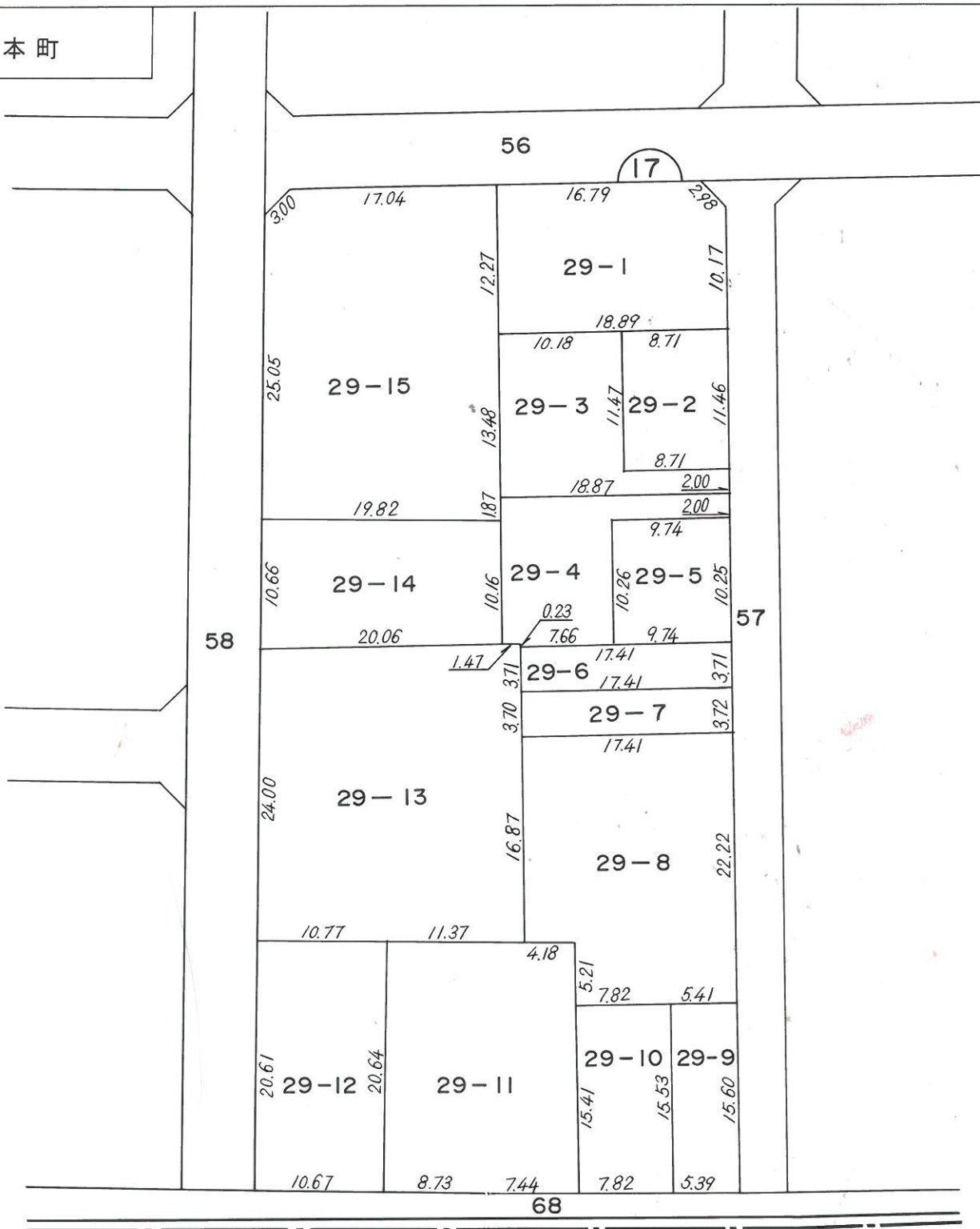
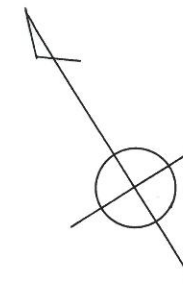
凡 例	
	街区番号
10-1	地 番
	換地位置

縮尺 1:500

# 換地図

所在

ひたちなか市勝田本町



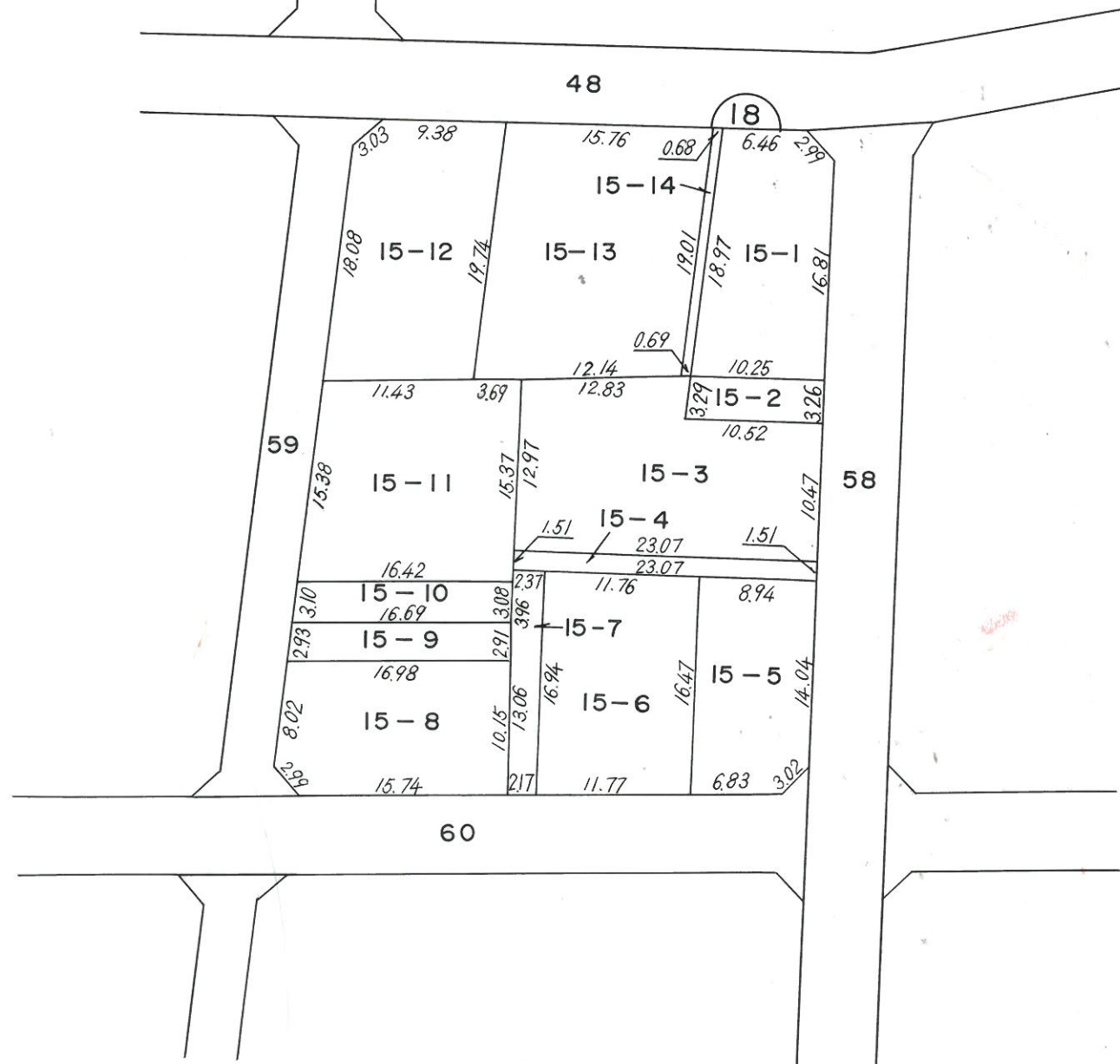
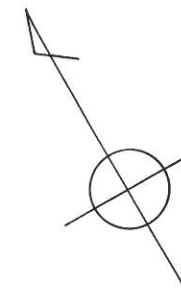
凡 例	
	街区番号
10-1	地 番
	換地位置

縮尺 1:500

# 換地図

所在

ひたちなか市勝田本町



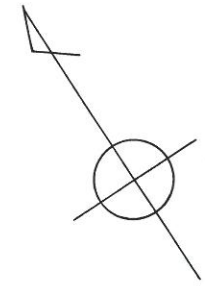
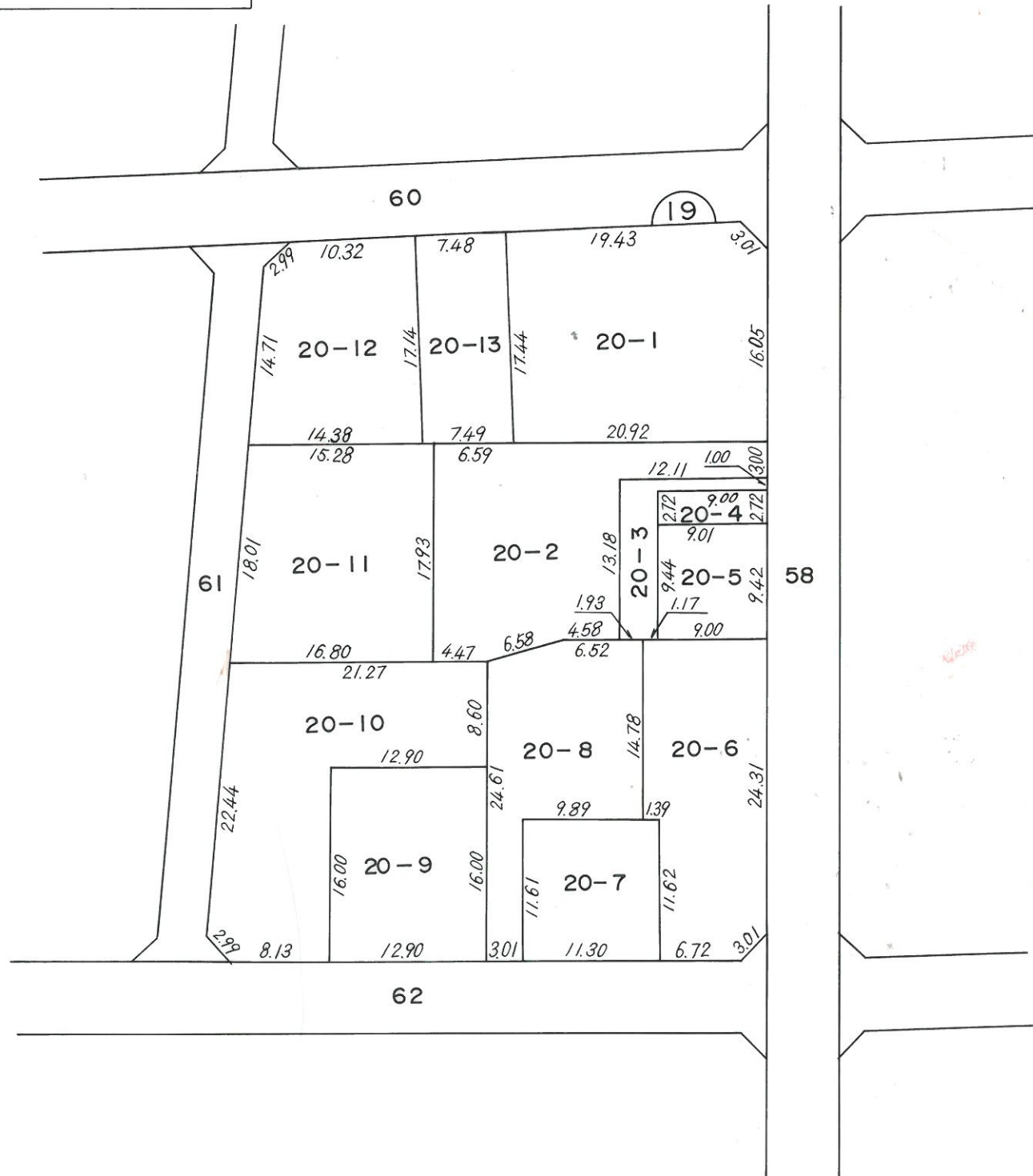
凡 例	
	街区番号
10-1	地番
	換地位置


縮尺 1:500

# 換地図

所在

ひたちなか市勝田本町



凡 例	
	街区番号
10-1	地番
	換地位置

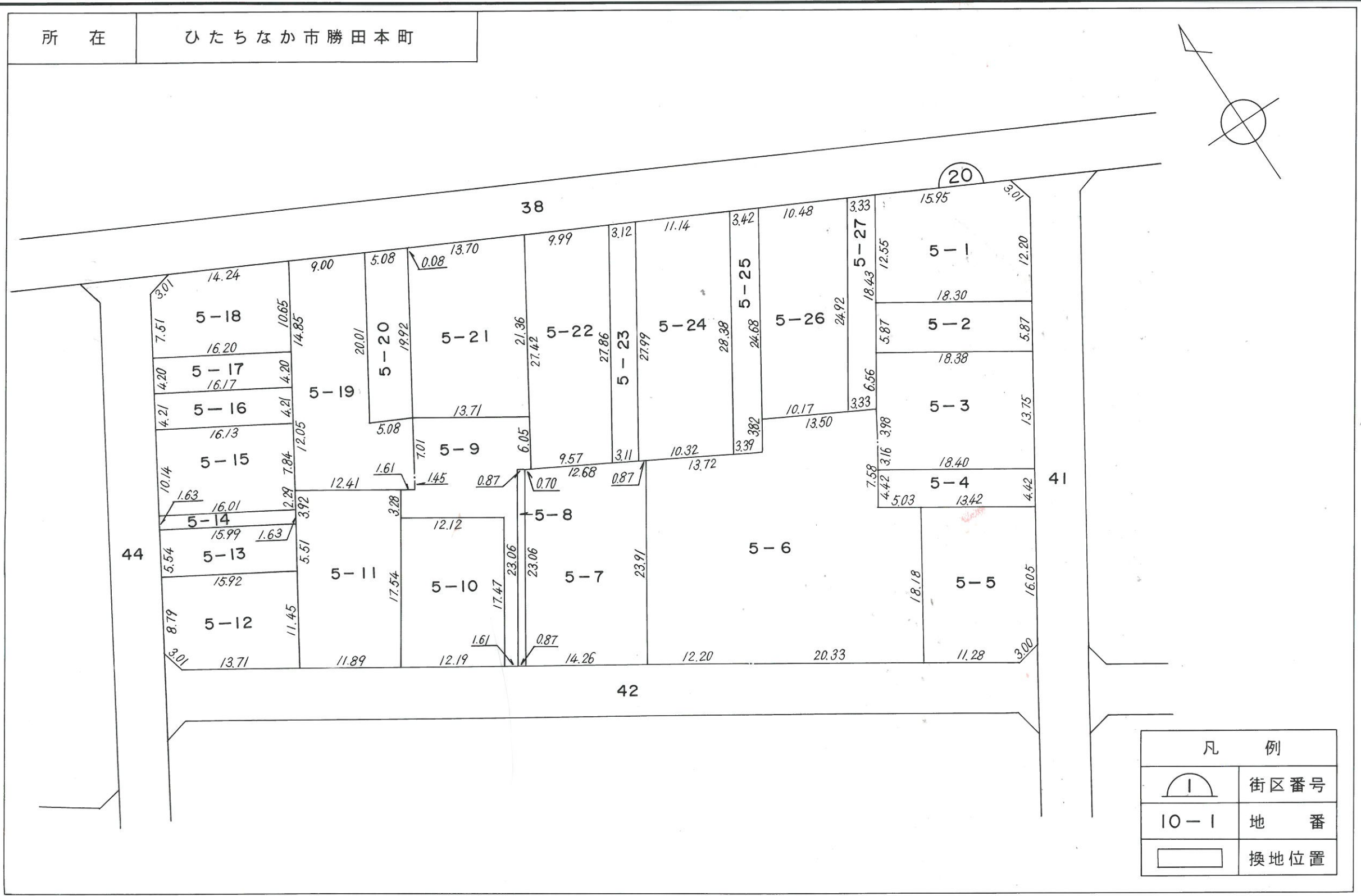
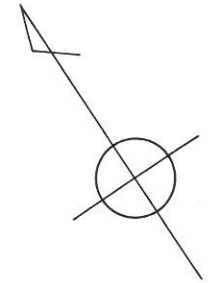
縮尺 1:500





# 換地図

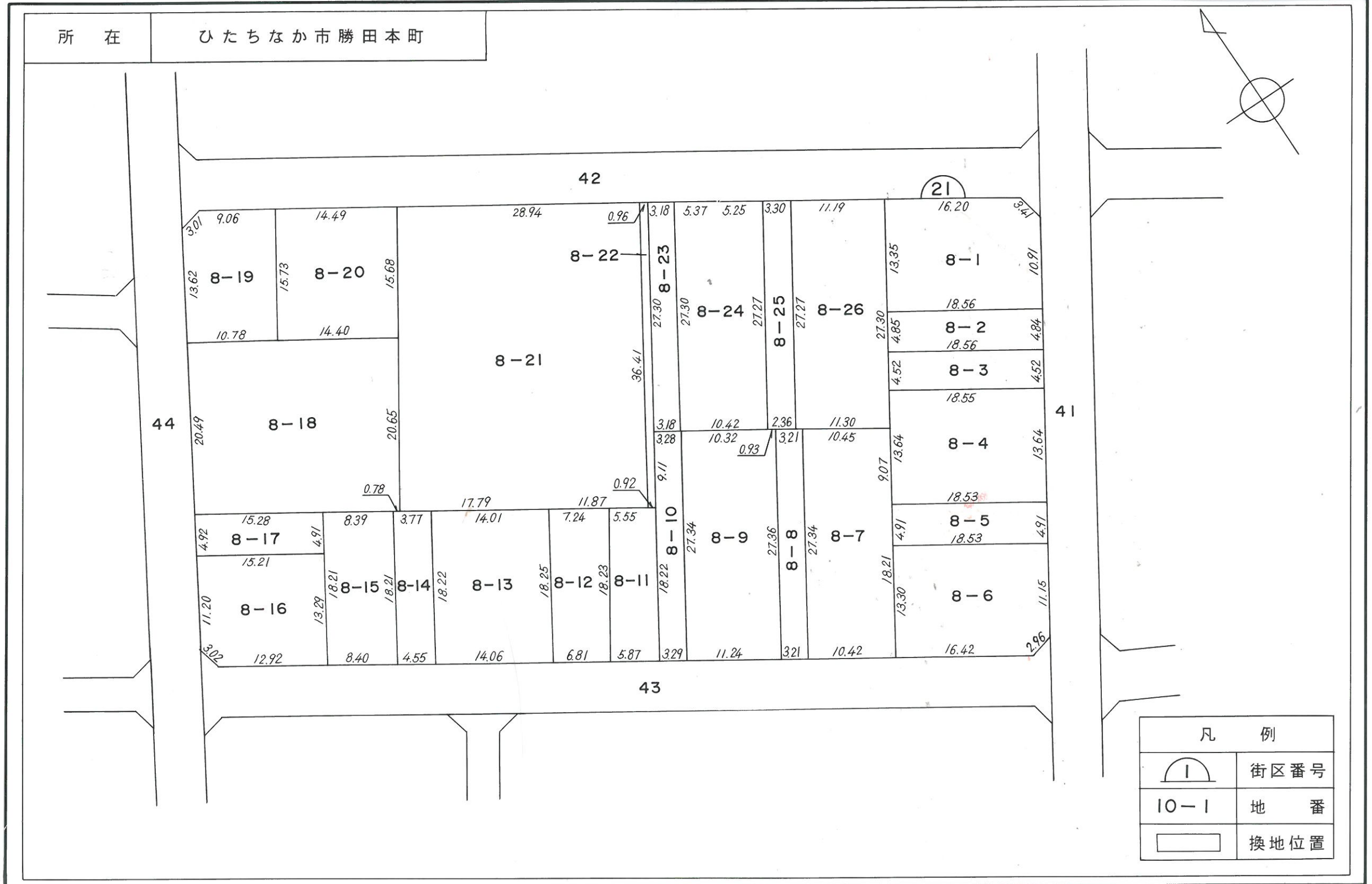
所在

ひたちなか市勝田本町



凡 例	
	街区番号
10-1	地 番
	換地位置

# 換地 図



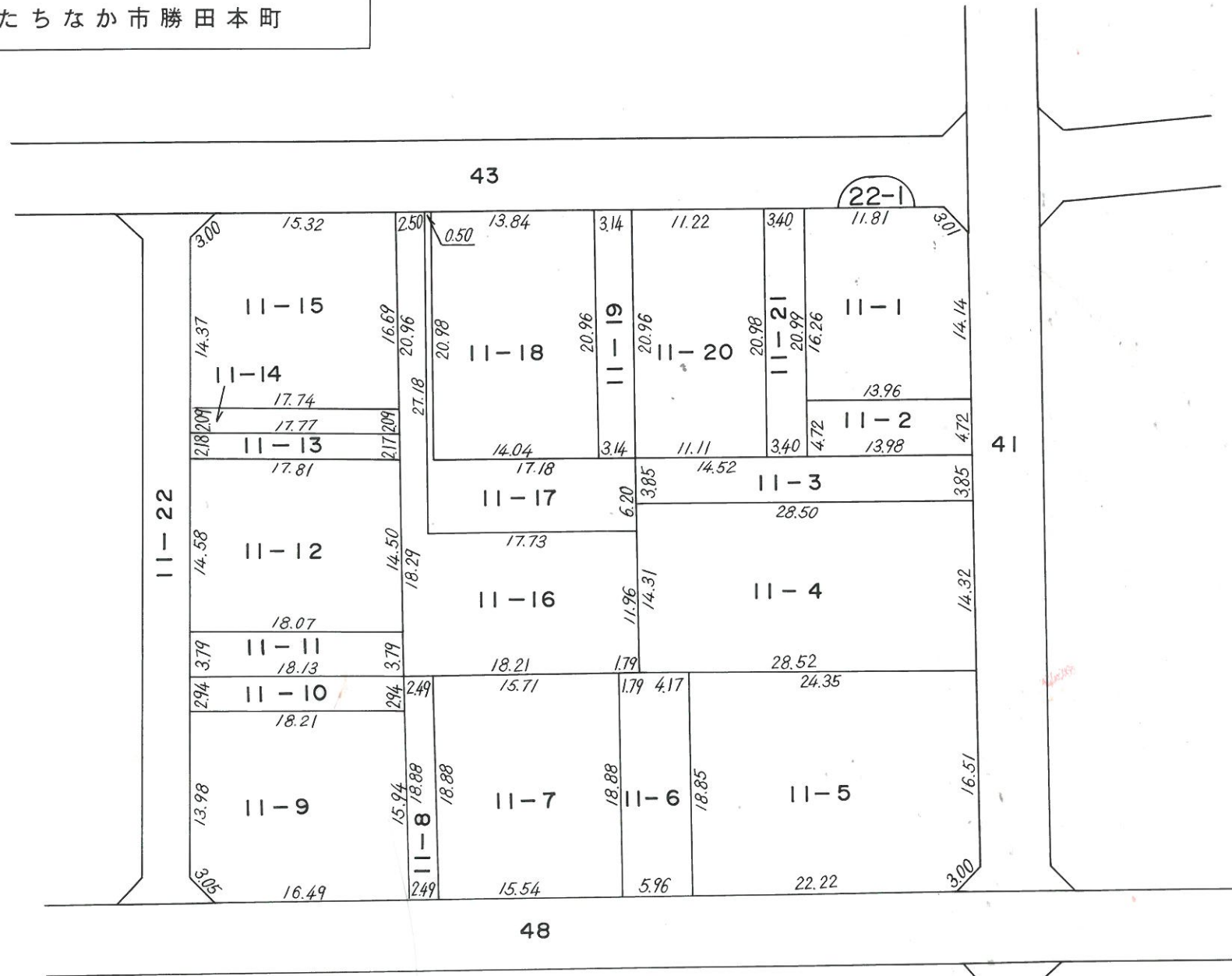
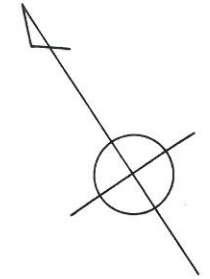
凡 例	
	街区番号
10-1	地 番
	換地位置

縮尺 1 : 500

# 換地 図

所在

ひたちなか市勝田本町

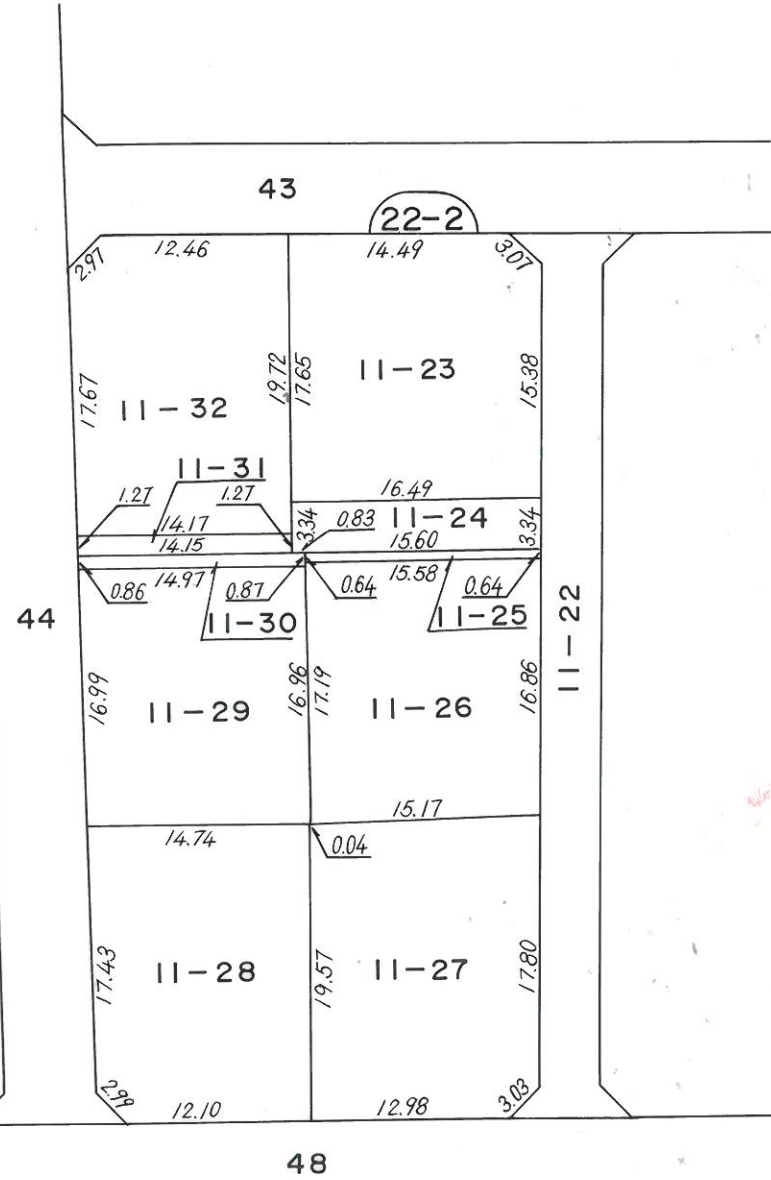
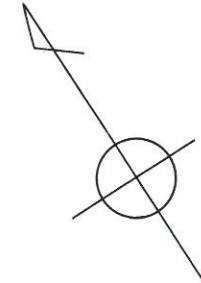


凡 例	
	街区番号
10-1	地 番
	換地位置

# 換地 図

所在

ひたちなか市勝田本町



凡 例	
	街区番号
10-1	地 番
	換地位置

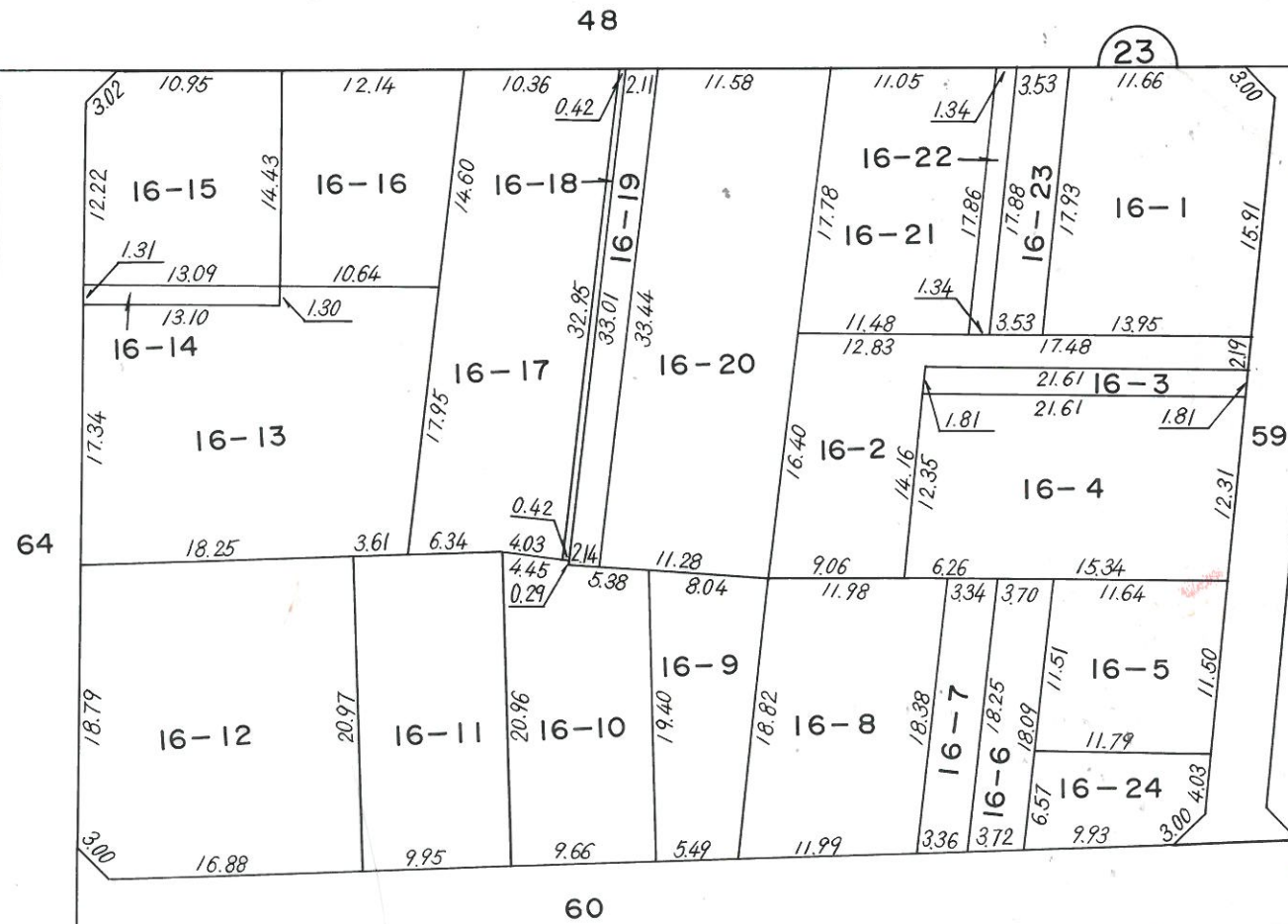
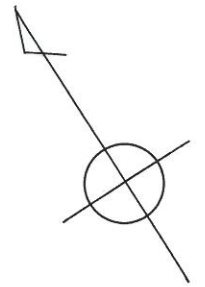
縮尺 1:500



# 換地図

所在

ひたちなか市勝田本町



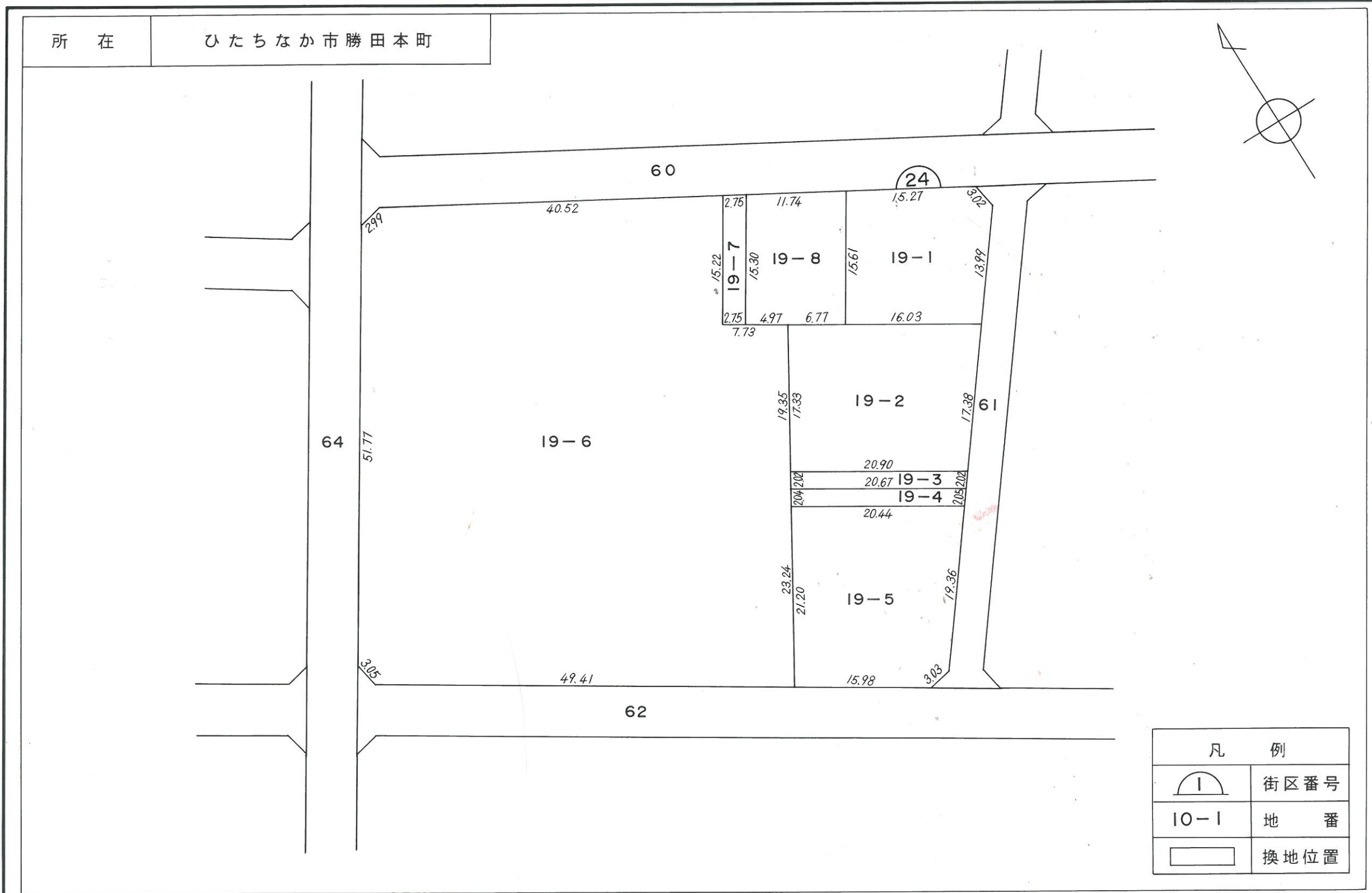
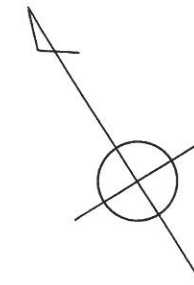
凡 例	
	街区番号
10-1	地 番
	換地位置

縮尺 1:500

# 換地 図

所在

ひたちなか市勝田本町



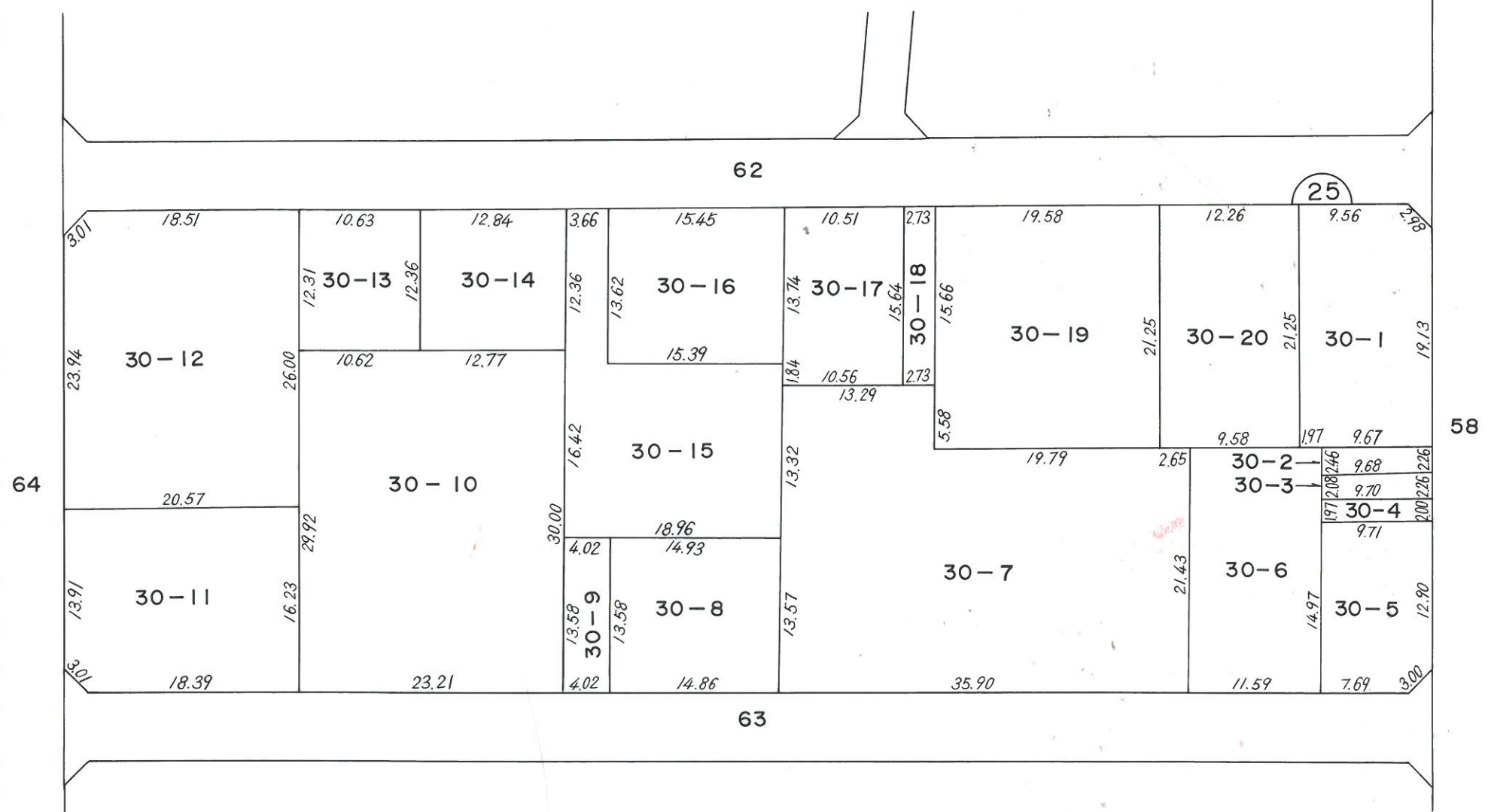
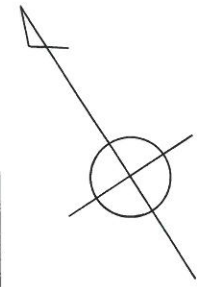
凡 例	
	街区番号
10-1	地 番
	換地位置

縮尺 1:500

# 換地図

所在

ひたちなか市勝田本町



58

64

62

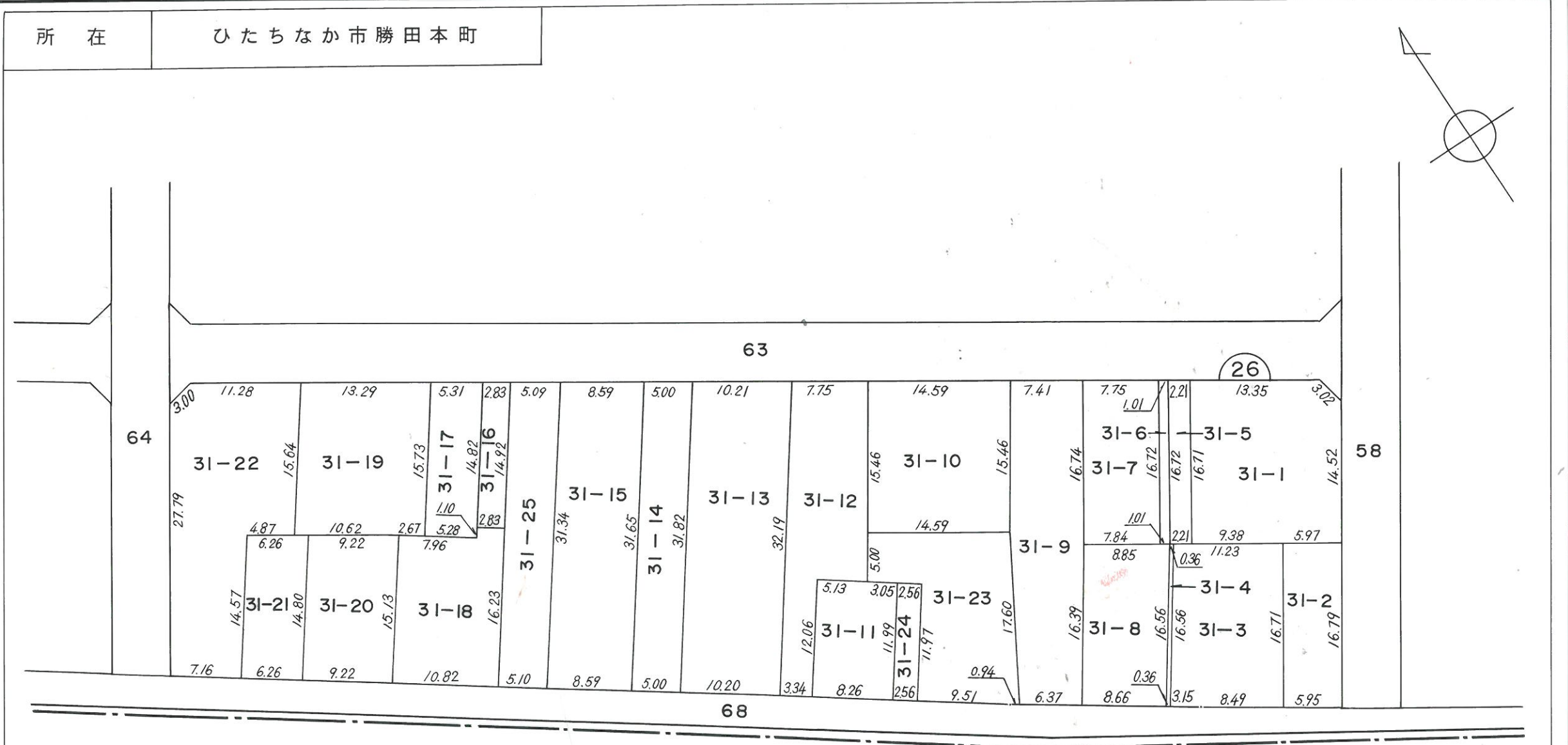
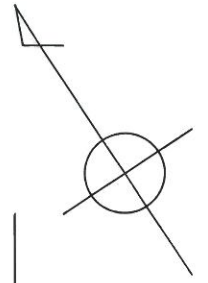
63

凡 例	
	街区番号
10-1	地 番
	換地位置

# 換地 図

所在

ひたちなか市勝田本町



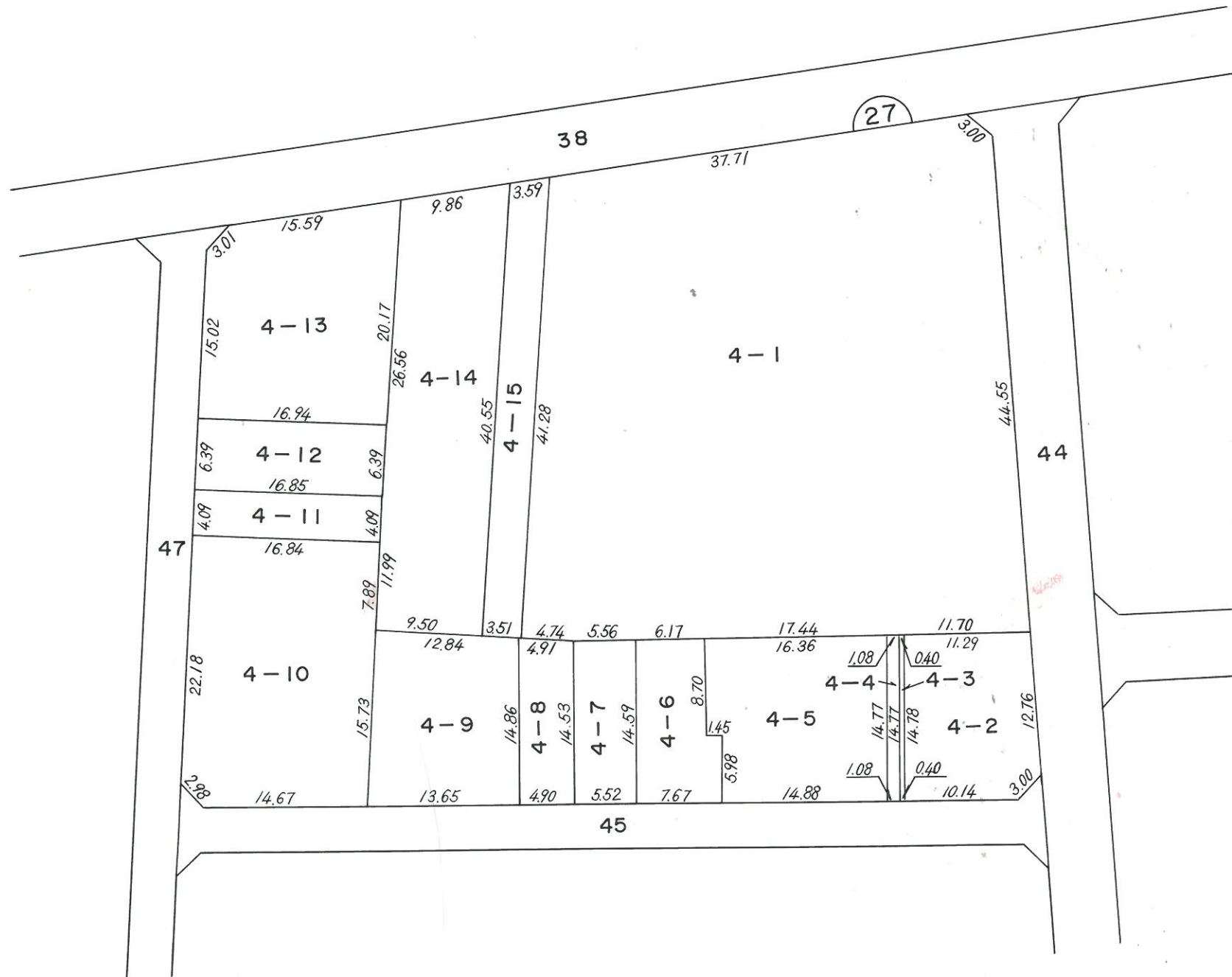
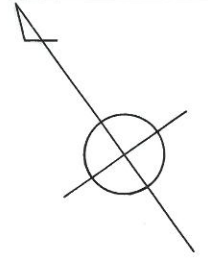
凡 例	
	街区番号
10-1	地 番
	換地位置



# 換地図

所在

ひたちなか市勝田本町



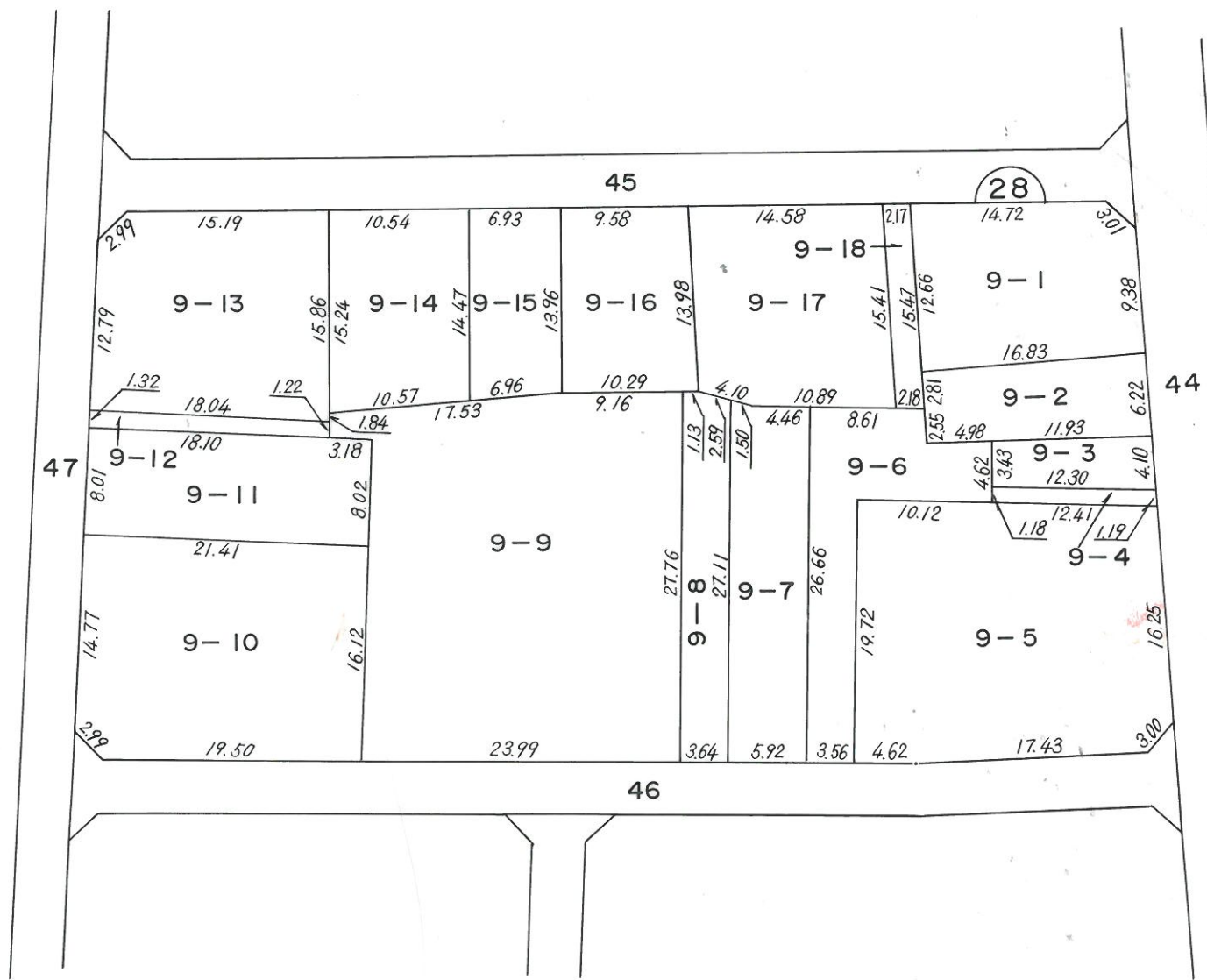
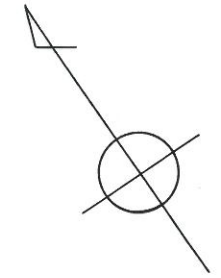
凡 例	
	街区番号
10-1	地 番
	換地位置

縮尺 1:500

# 換地図

所在

ひたちなか市勝田本町

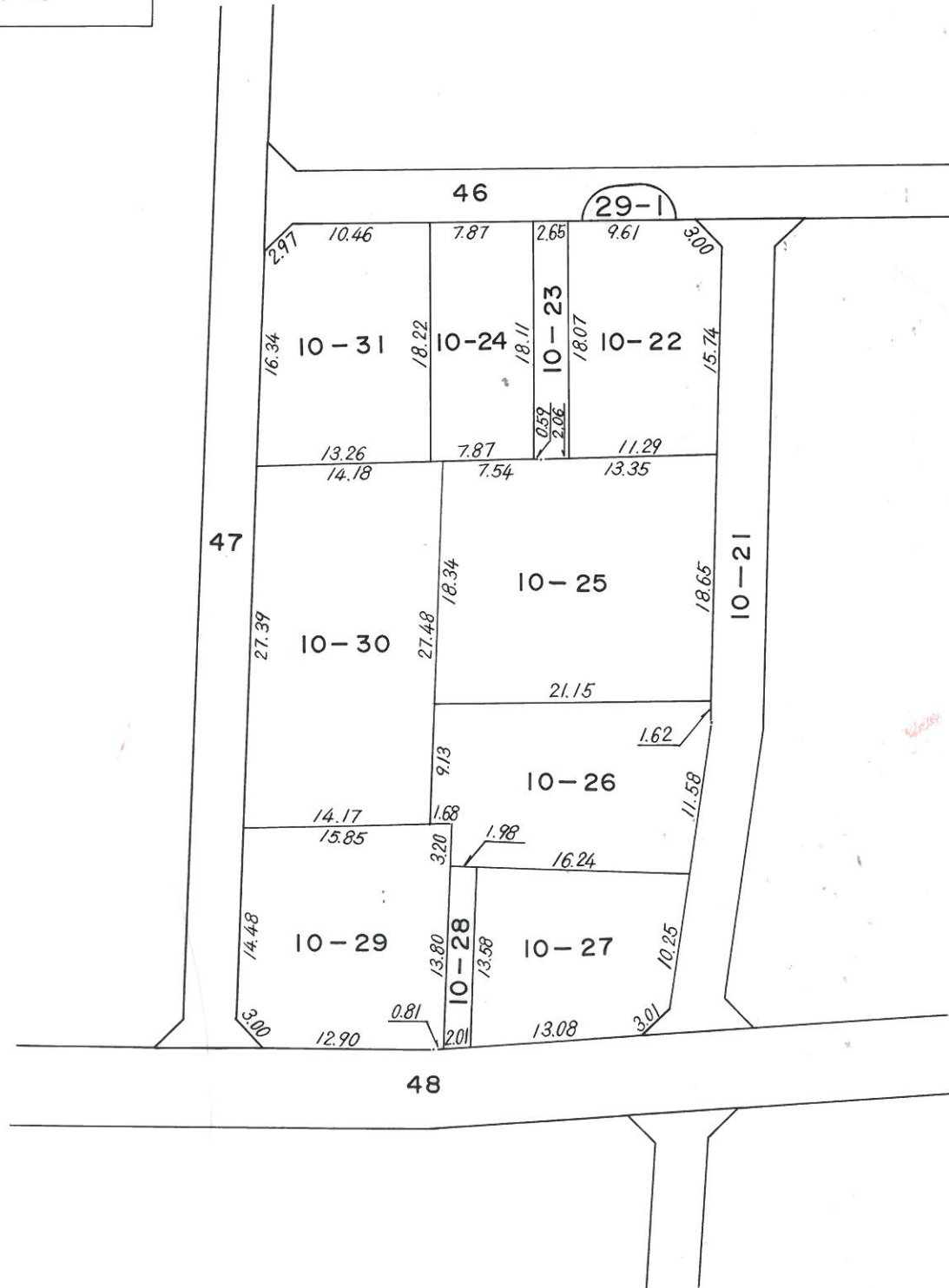
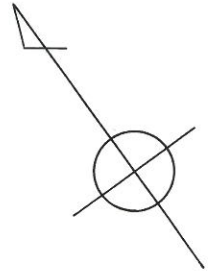


凡 例	
	街区番号
10-1	地番
	換地位置

# 換地 図

所 在

ひたちなか市勝田本町



凡 例	
	街区番号
10-1	地 番
	換地位置

縮尺 1:500

# 換地 図

所在

ひたちなか市勝田本町



凡 例	
	街区番号
10-1	地 番
	換地位置

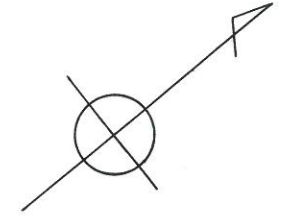
縮尺 1:500



# 換地図

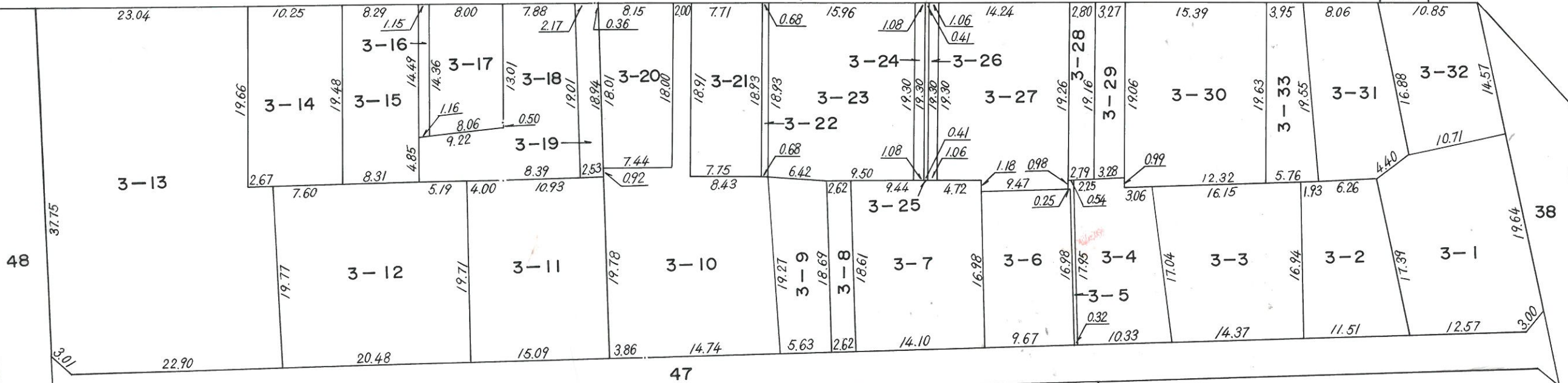
所在

ひたちなか市勝田本町



37

30



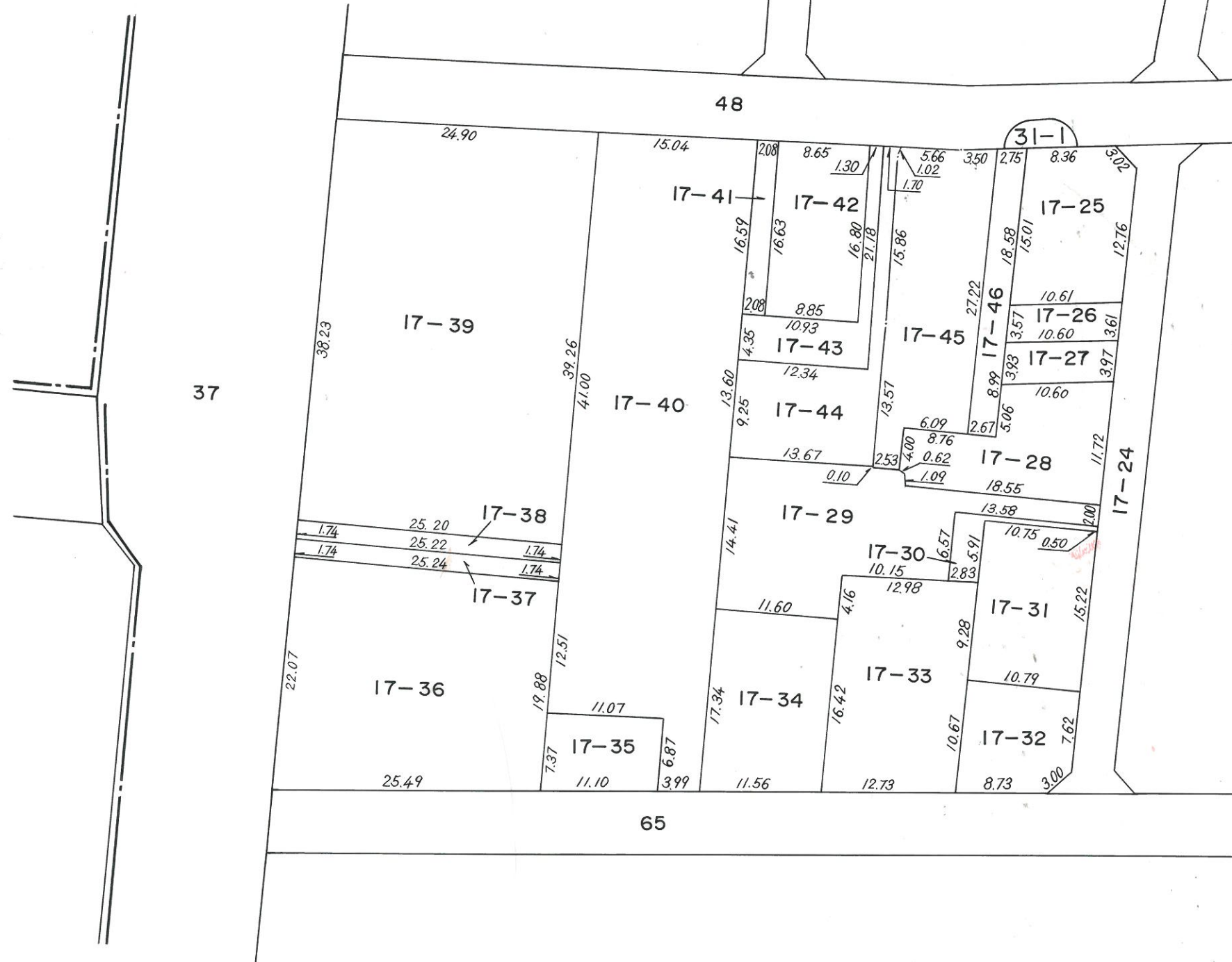
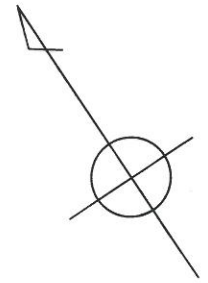
凡 例	
	街区番号
	地 番
	換地位置

縮尺 1:500

# 換地図

所在

ひたちなか市勝田本町



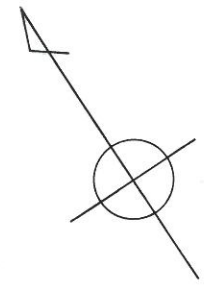
凡 例	
	街区番号
10-1	地 番
	換地位置

縮尺 1:500

# 換地図

所在

ひたちなか市勝田本町



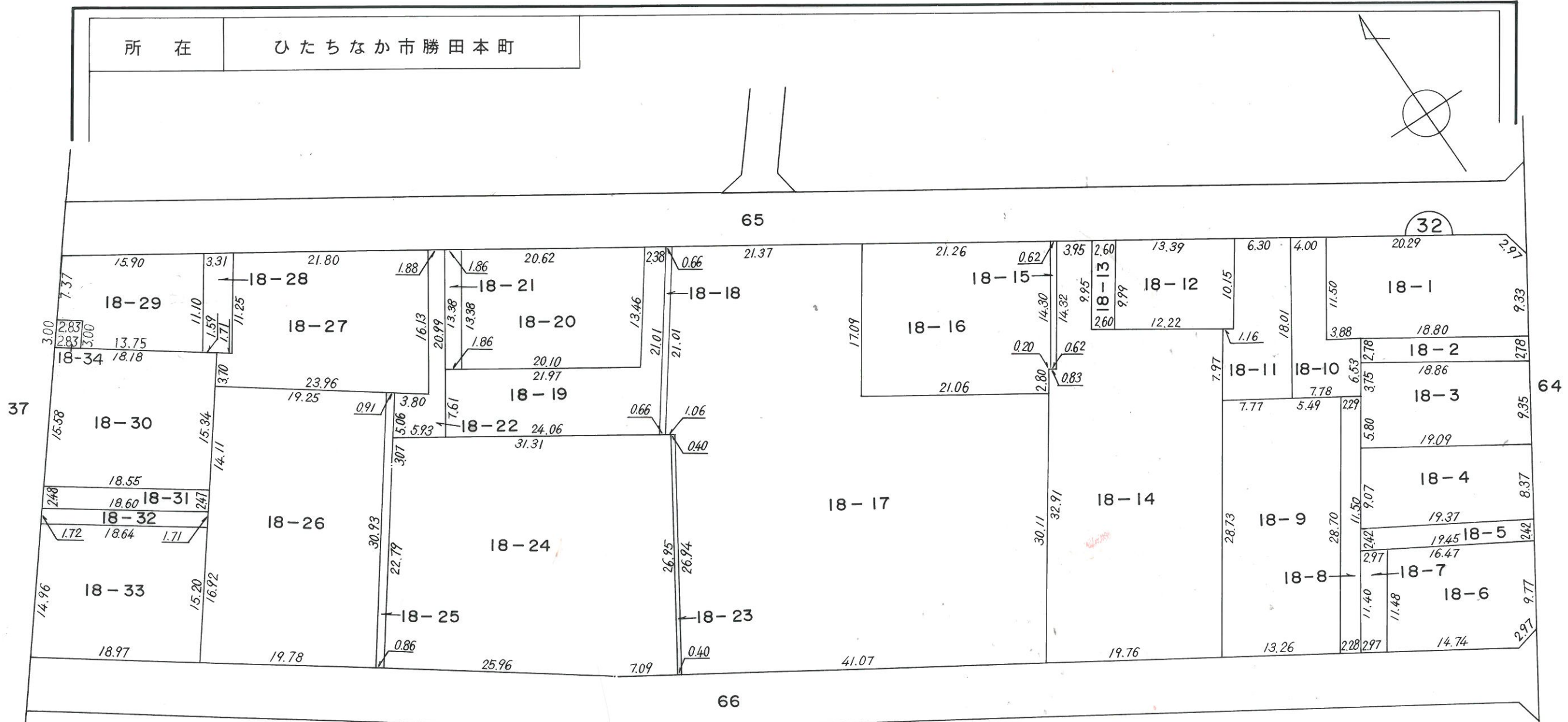
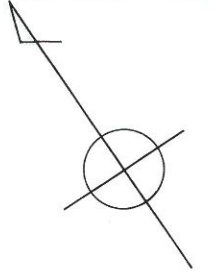
凡例	
	街区番号
10-1	地番
	換地位置

縮尺 1:500



# 換地 図

所在 ひたちなか市勝田本町



凡 例	
	街区番号
10-1	地 番
	換地位置

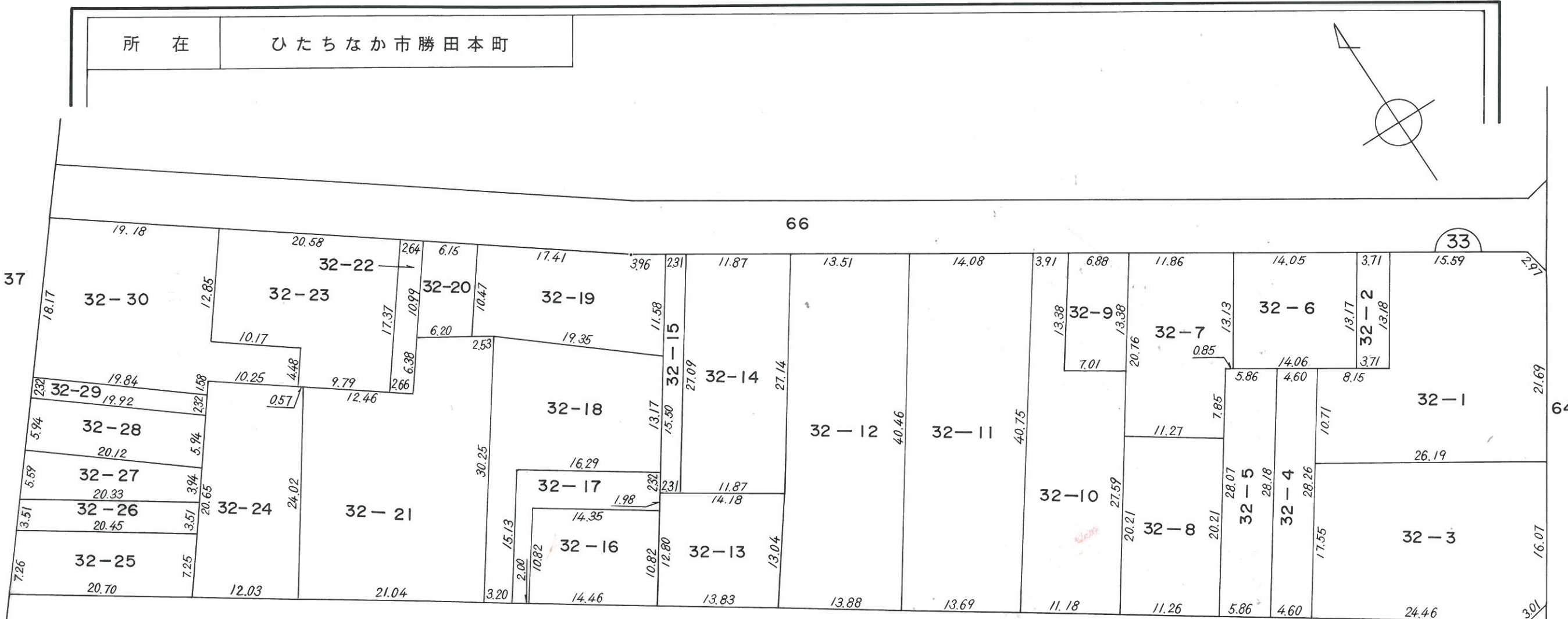
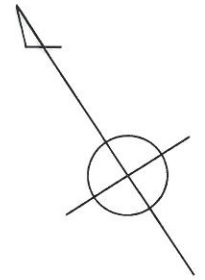
縮尺 1:500



# 換地図

所在

ひたちなか市勝田本町

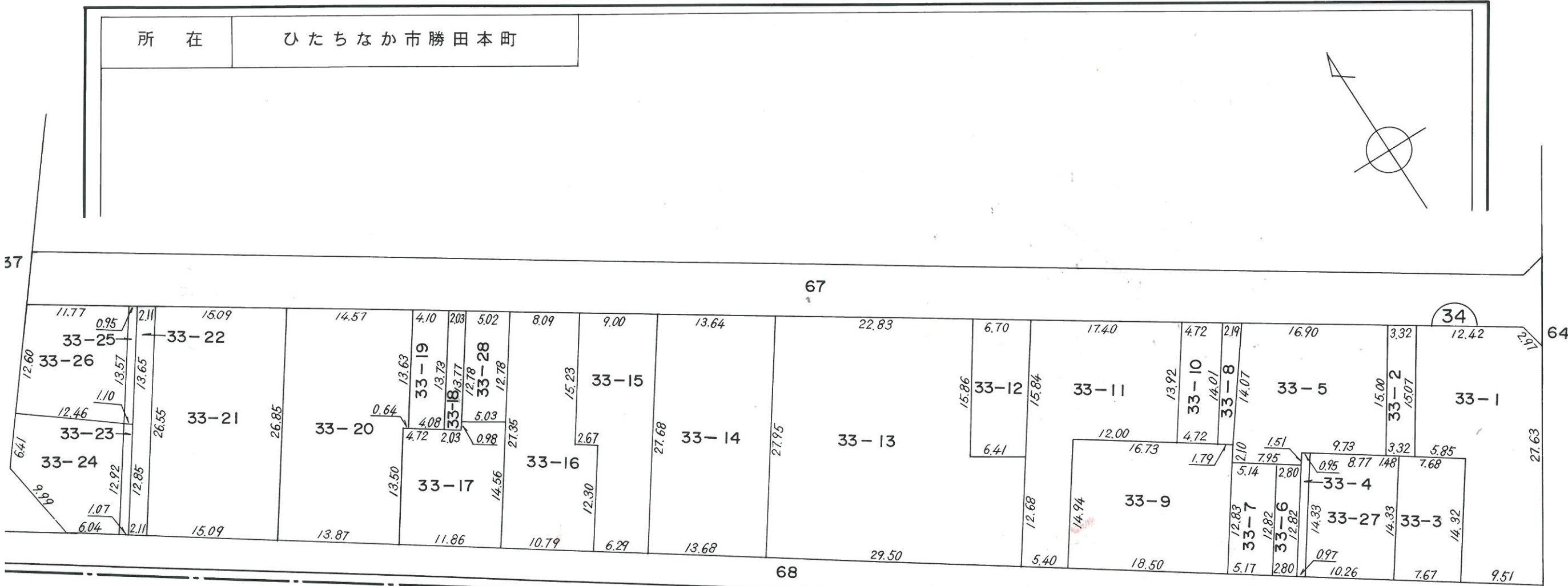
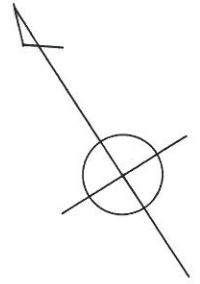


凡 例	
	街区番号
10-1	地 番
	換地位置

# 換地 図

所在

ひたちなか市勝田本町



凡 例	
	街区番号
10-1	地 番
	換地位置