


# ひたちなか市 防災マップ

Hitachinaka City Map of Designated Safety Evacuation Area

## 用語解説

### 津波浸水想定区域

東日本大震災後、茨城沿岸津波対策検討委員会がシミュレーションした最大クラスの津波※（発生頻度は極めて低いものの、発生すれば甚大な被害をもたらす津波）の津波浸水域を示しています。（浸水深は表示していません）


左の図の  の部分は、これらの想定津波による最大の浸水範囲を表示していますが、地震の規模や震源の位置が想定と異なる場合には、ここで示した想定より大きな津波が発生する可能性があります。

また、東日本大震災で浸水した市内の区域を  で示しています。

※「東北地方太平洋沖地震津波」と「三陸沖から房総沖の海溝寄りにて発生が想定されるマグニチュード8.4クラスの地震津波（想定）」の2つの津波の最大となる浸水域。地震の規模や震源の位置が想定と異なる場合には、ここで示した想定より大きな津波が発生する可能性があります。

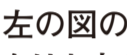
### 洪水浸水想定区域

那珂川流域において、2日間で459mm（想定される最大規模）の大雨が降ったと想定してシミュレーションした浸水域です。（浸水深は表示していません）

左の図の  の部分は、那珂川のはん蓋や堤防が壊れた場合に浸水が予測される範囲を表示しています。実際の水害時には、那珂川のはん蓋の前に支川のはん蓋や、滞留した水で、より広い範囲で浸水する可能性があります。詳細については「洪水ハザードマップ」を確認してください。


### 土砂災害警戒区域

急傾斜地の崩壊等が発生した場合に、住民等の生命又は身体に危害が生じるおそれがあると認められる区域で、土砂災害防止法（土砂災害警戒区域等における土砂災害防止対策の推進に関する法律）において定められたところです。

左の図の  の箇所が該当しますが、本マップでは、ポイントで表示しており、区域の広い箇所もありますので、詳細については「土砂災害ハザードマップ」を確認してください。

### モニタリングポスト（放射線監視局）

ひたちなか市には8つのモニタリングポスト（放射線監視局）が設置されています。

左の図の  の箇所、24時間継続して空間線量率の測定が行われています。その結果については、茨城県環境放射線監視センターのホームページ、(国研)日本原子力研究開発機構のホームページ、市役所などに設置されている表示局においてご覧いただけます。また、各放射線監視局においても、現在の測定値が表示されています。

ひたちなか市役所 029-273-0111（代表）

防災マップ全般に関するお問合せ 市民生活部 生活安全課  
洪水及び土砂災害に関するお問合せ 建設部 河川課











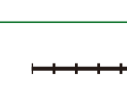





## 避難所一覧

No.	避難所	住所	No.	避難所	住所
1	中根小学校	中根1863	31	佐和高等学校	稲田636-1
2	勝倉小学校	勝倉3010	32	那珂湊高等学校	山ノ上町4-6
3	三反田小学校	三反田3065	33	茨城工業高等専門学校	中根866
4	枝川小学校	枝川1160	34	県立勝田特別支援学校	高場2452
5	東石川小学校	東石川1-1-1	35	茨城大学教育学部附属特別支援学校	津田1955
6	市毛小学校	市毛825	36	子育て支援・多世代交流施設(あかりこら団)	石川町11-1
7	前渡小学校	馬渡309	37	津田コミュニティセンター	津田2732
8	佐野小学校	福田76	38	市毛コミュニティセンター	市毛980
9	堀口小学校	堀口588	39	前渡コミュニティセンター	馬渡2980-1
10	高野小学校	高野474	40	佐野コミュニティセンター	高場190
11	田彦小学校	田彦1457	41	田彦コミュニティセンター	田彦950-128
12	津田小学校	津田東1-1-1	42	那珂湊コミュニティセンター	鍛冶屋窪3566
13	長堀小学校	長堀町3-5-1	43	那珂湊コミュニティセンター(柳沢館)	柳沢472
14	外野小学校	外野1-30-1	44	<b>施設閉鎖</b>	
15	那珂湊第一小学校	山ノ上町1-1	45	大島コミュニティセンター	外野1-1-1
16	那珂湊第二小学校	富士ノ上10-1	46	1中地区コミュニティセンター	長堀町3-4-1
17	那珂湊第三小学校	西十三奉行13251-1	47	中央図書館	元町5-3
18	日平磯小学校	平磯町250	48	文化会館	青葉町1-1
19	旧磯崎小学校	磯崎町4598	49	ワークプラザ勝田	東石川11279
20	勝田第一中学校	大成町38-1	50	松戸体育館	松戸町2-6-1
21	勝田第二中学校	市毛979	51	笠松運動公園	佐和2197-28
22	勝田第三中学校	馬渡2982	52	総合体育館	新光町49
23	佐野中学校	佐和1504	53	湊公園ふれあい館	湊中央1-1-1
24	大島中学校	東大島4-6-1	54	<b>指定解除</b>	
25	田彦中学校	田彦1442-1	55	那珂湊保健相談センター	和田町2-11-21
26	那珂湊中学校	鶏り目2896	56	総合福祉センター	西大島3-16-1
27	旧阿字ヶ浦中学校	阿字ヶ浦町610	57	那珂湊総合福祉センター(しあわせプラザ)	南神敷台17-6
28	美乃浜学園	磯崎町5135	58	金上ふれあいセンター	金上562-1
29	勝田工業高等学校	松戸町3-10-1	59	老人福祉センター高場荘	高場594-2
30	勝田中等教育学校	定崎1458			

※マークが付いた避難所には災害用井戸（生活用水）が設置されています。

ひたちなか市防災マップ  
編集・発行  
ひたちなか市民生活部生活安全課  
令和3年6月

### 凡例 Legend

	避難所 Safety Evacuation Area (Refuge)		主要地方道・県道等 Principal Street
	市役所・支所 Hitachinaka City Hall / Nakaminato Branch Office		原子力施設からの距離 Distance from nuclear power facilities
	消防署 Fire Station		モニタリングポスト Monitoring Post
	警察署・交番・駐在所 Police Station / Police Box		土砂災害警戒区域（概略） Hazard Area of Debris Slide and Landslip
	線路（JR） JR Line		洪水浸水想定区域 Hazard Area of Flooding (Nakagawa river)
	線路（ひたちなか海浜鉄道線） Hitachinaka Seaside Railway		津波浸水想定区域 Hazard Area of Flooding (Tsunami)
	国道 National Route		洪水・津波浸水想定区域 Hazard Area of Flooding (Nakagawa river / Tsunami)
	有料道路・高速道路 Toll road / High way		東日本大震災津波浸水域 Flooded Area by Tohoku Region Pacific Coast Earthquake

この地図は、国土地理院の提供を受けて、同院発行の2万5千分の1の地図を複製したものです。（東北地方太平洋沖地震に関する被害調査の複製・使用）

1 : 25,000  
0 500 1000 1500