



# ひたちなか治水だより

令和6年6月 第39号

ひたちなか市では水害から市民の生命・財産を守るため様々な治水対策を推進しています。国・県・市を問わず市内で行われている治水対策についてご紹介していきます。

発行：ひたちなか市建設部河川課  
那珂川緊急治水対策推進室

## 令和6年度的那珂川緊急治水対策プロジェクトに伴う自治会長説明会を開催しました。【国】

令和6年度的那珂川緊急治水対策プロジェクトに伴う6自治会長の説明会を令和6年6月6日（木）に那珂湊支所で開催しました。この説明会は、那珂川下流部の6自治会会長を対象に行っています。那珂川緊急治水対策プロジェクトの概要説明や進捗状況、今年度の整備予定等について常陸河川国道事務所から説明を受けました。また、6自治会長から貴重なご意見やご質問をいただき、常陸河川国道事務所とコミュニケーションを深め、より良い整備ができるよう意見交換を行い、地元の声を聞いていただきました。今後も令和8年度完成を目指して、那珂川緊急治水対策プロジェクトの早期完了について、ひたちなか市は、国、茨城県と共に連携し事業を推進するために協力していきます。



▲説明会の様子



▲大谷市長の挨拶



▲常陸河川国道事務所副所長の挨拶  
(那珂川緊急対策推進室室長)

### 【意見交換：●自治会長，○国】

- 三反田坏地区の水神様ですが、移転先がどこなのか、移転先が決まっていれば教えていただきたい。
- 水神様については、現在、移転に関する協議をしているところです。移転先についてはまだ未定であります。
- 関戸町地区の水神宮の移転ですが、具体的な動きが分からないので教えてください。
- 水神宮ですが、現在、神社庁と調整を進めているところです。
- 工事進捗率が50%で、未買収部分もあるということですが、令和8年の完了に間に合うのでしょうか。
- 用地は、どうしてもご協力していただけない箇所が出る可能性があります。その場合でも堤防を未整備にするのではなく、栄町地区のように既存構造物を嵩上げするような計画の高さを確保したいと考えています。
- 栄町水門周辺の堤防整備はどのようになりますか。
- ▼意見交換の様子↓左は、龍之口町自治会長，右は、田中町副会長。
- 水門はそのまま残し、川沿いに堤防を造る予定です。



▲上の写真は、説明会の様子、▼下の写真は、意見交換の様子↓左から順に、小川会長，関戸町会長，柳沢美田多会長，三反田会長。

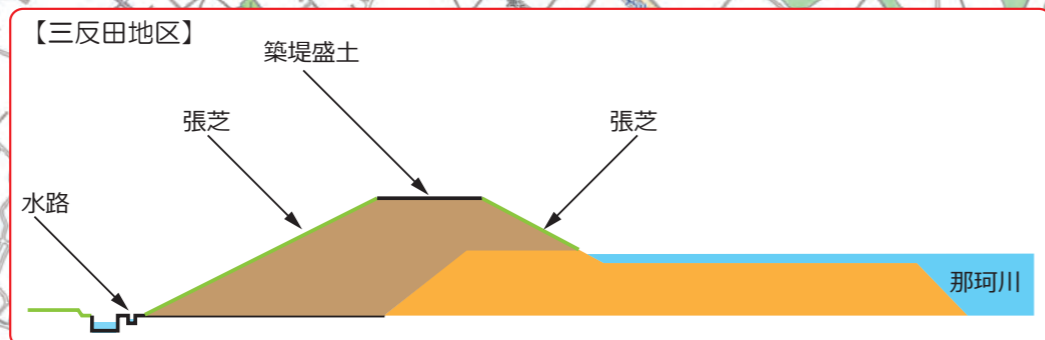


30th Anniversary

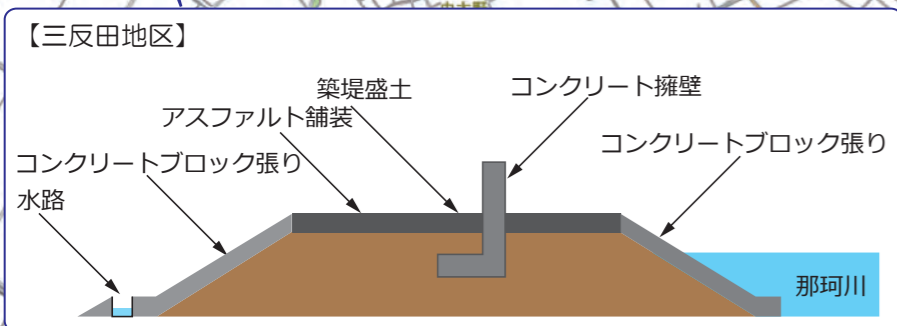
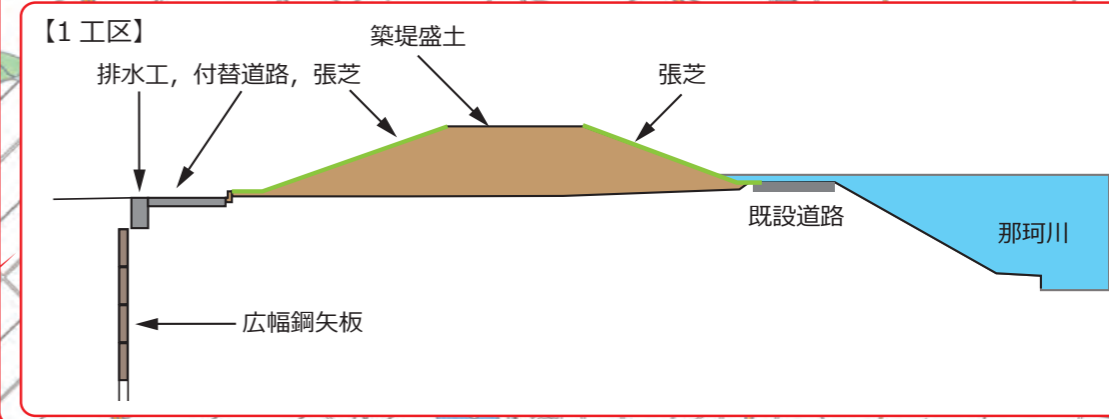
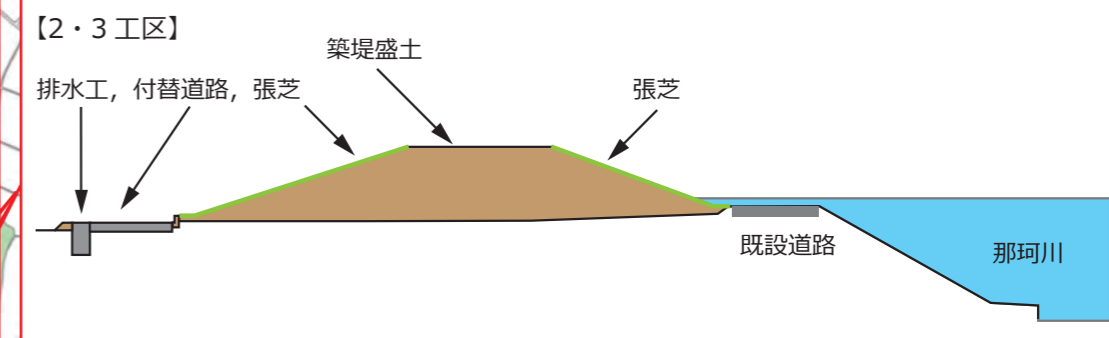
ひとが咲くまち。ひたちなか

那珂川緊急治水対策プロジェクトの工事をお知らせします。【国】


**R5 那珂川左岸三反田上流地区築堤工事（松崎建設株）**



**R5 那珂川左岸三反田下流地区築堤工事（新井土木株）**



**R5 那珂川左岸栄町地区外築堤護岸工事（常陽建設株）**



**R4 那珂川左岸小場江排水隧管改築工事（大日本土木株）：施工中**

令和6年7月に入り、今年度の那珂川緊急治水対策プロジェクトの堤防整備が本格的に始まります。今年度は、勝田地区の三反田地内と那珂湊地区の栄町地内で築堤工事と護岸工事を行います。

この工事は、那珂川緊急治水対策プロジェクトとして、洪水の氾濫を防ぐための工事です。

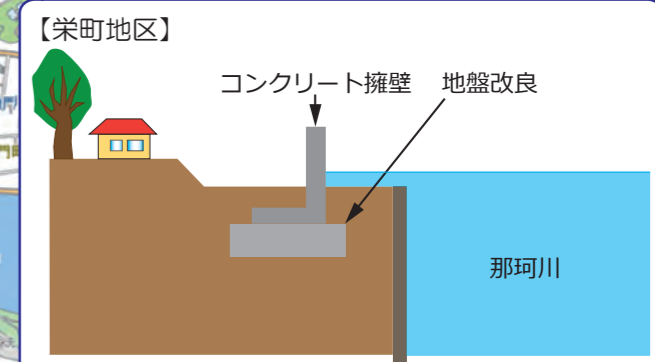
地元住民の皆さまには、ご不便をおかけしますが、安全管理を徹底し、工事の早期完成を目指してまいりますので、ご理解とご協力をお願いします。

工事は下記の3工事が始まります。

- R5 那珂川左岸三反田上流地区築堤工事  
工 期：R6.4.1～R7.2.28  
受注者：松崎建設株式会社
- R5 那珂川左岸三反田下流地区築堤工事  
工 期：R6.4.15～R7.2.28  
受注者：新井土木株式会社
- R5 那珂川左岸栄町地区外築堤護岸工事  
工 期：R6.5.10～R7.2.28  
受注者：常陽建設株式会社



久慈川・那珂川  
緊急治水対策プロジェクト



**R5 那珂川左岸栄町地区外築堤護岸工事（常陽建設株）**

【お知らせ】「令和6年度那珂川水系一斉クリーン作戦」を実施します。【国・ひたちなか市】

昨年度から再開されました「那珂川水系一斉クリーン作戦」を実施する予定です。令和6年度は、7月7日（日）を「那珂川水系一斉クリーン作戦の実施日」と決定いたしました。7月は、河川愛護月間でもありますので、地域の皆さまのご参加をお待ちしております。ひたちなか市コミュニティ組織連絡協議会市民憲章実践部会の主催により、市内8箇所で開催します。今後とも水辺空間を保全し、地域活性化を図り、未来に豊かな自然を残すためにも皆様方のご理解、引き続きのご協力をお願いします。下記に日程を記載します。日曜の朝の一時を、「那珂川水系一斉クリーン作戦」から始めてみませんか！



↑ひたちなか市公式HP  
二次元コード

【開催日時】 令和6年7月7日（日） 7：30～9：30※小雨決行（雨天中止）  
※天候により変更の場合は、7月14日（日）に順延します。  
【実施箇所】 那珂川4箇所（枝川地内、勝倉地内、三反田地内、栄町及び海門町地内）  
中丸川2箇所（中根地内、関戸町地内）、大川（中根地内）、本郷川（馬渡地内）  
集合場所、活動範囲などは、市HPの案内チラシをご覧ください。下記、URL参照。  
<https://www.city.hitachinaka.lg.jp/machizukuri/kasen/1003150/1003153.html>

みんなの力で川をきれいに、河川クリーン作戦にご参加ください！

▼大谷市長の挨拶、枝川本部の開会式▼



▲上段の左は、枝川地区（那珂川）、右は、三反田地区、下段の左は、龍之口地区、右は、三反田地区の収拾状況。



令和5年度の様子です。みなさんのご参加をお待ちしています！

【お知らせ】6月は、「土砂災害防止月間」です。お住い周辺のご確認を！

令和6年6月21日（金）に気象庁から関東甲信が梅雨入りの発表がありました。関東甲信の梅雨入りは、去年より13日、平年より14日遅く、関東甲信は過去3番目の遅さとなりました。今後、雨の多い季節に入りますが、災害に対する準備をお願いします。

毎年各地で土石流、地すべり、がけ崩れ等の激甚な土砂災害が頻発し、人命、財産に甚大な被害が発生しています。土砂災害の防止及び被害の軽減に関して市民の皆さまの関心と認識を深めるため、本年も6月を「土砂災害防止月間」と定めて実施し、本市では市民への広報活動のため、横断幕による情報周知活動を行い、がけ崩れの点検に重点を置いてパトロールを実施しています。

再度、市民の皆さまには、防災に関してご確認をお願いします。



▲ひたちなか市  
防災・情報



▲土砂災害ハザードマップ  
ひたちなか市HP



▲土砂災害警戒区域等指定箇所  
【ひたちなか市（急傾斜）】  
茨城県HP

【二次元コード】



▲土砂災害ハザードマップ



▲庁舎の横断幕

土砂災害ハザードマップ：ひたちなか市HP→URL  
<https://www.city.hitachinaka.lg.jp/machizukuri/kasen/1007186/1003166.html>  
土砂災害警戒区域等指定箇所【ひたちなか市（急傾斜）】：茨城県HP→URL  
<https://www.pref.ibaraki.jp/doboku/kasen/dam/dosha/keikai-shitei/keikai-64.html>

ひたちなか市建設部河川課  
那珂川緊急治水対策推進室  
〒312-8501  
ひたちなか市東石川2丁目10番1号  
TEL 029-273-0111（内線6418）

「ひたちなか治水だより」は不定期更新で  
ひたちなか市の治水についてお知らせします。

ひたちなか市河川課のホームページでも  
治水に関する情報を公開しています。  
アクセスはこちら→



30th Anniversary

ひとが咲くまち。ひたちなか