

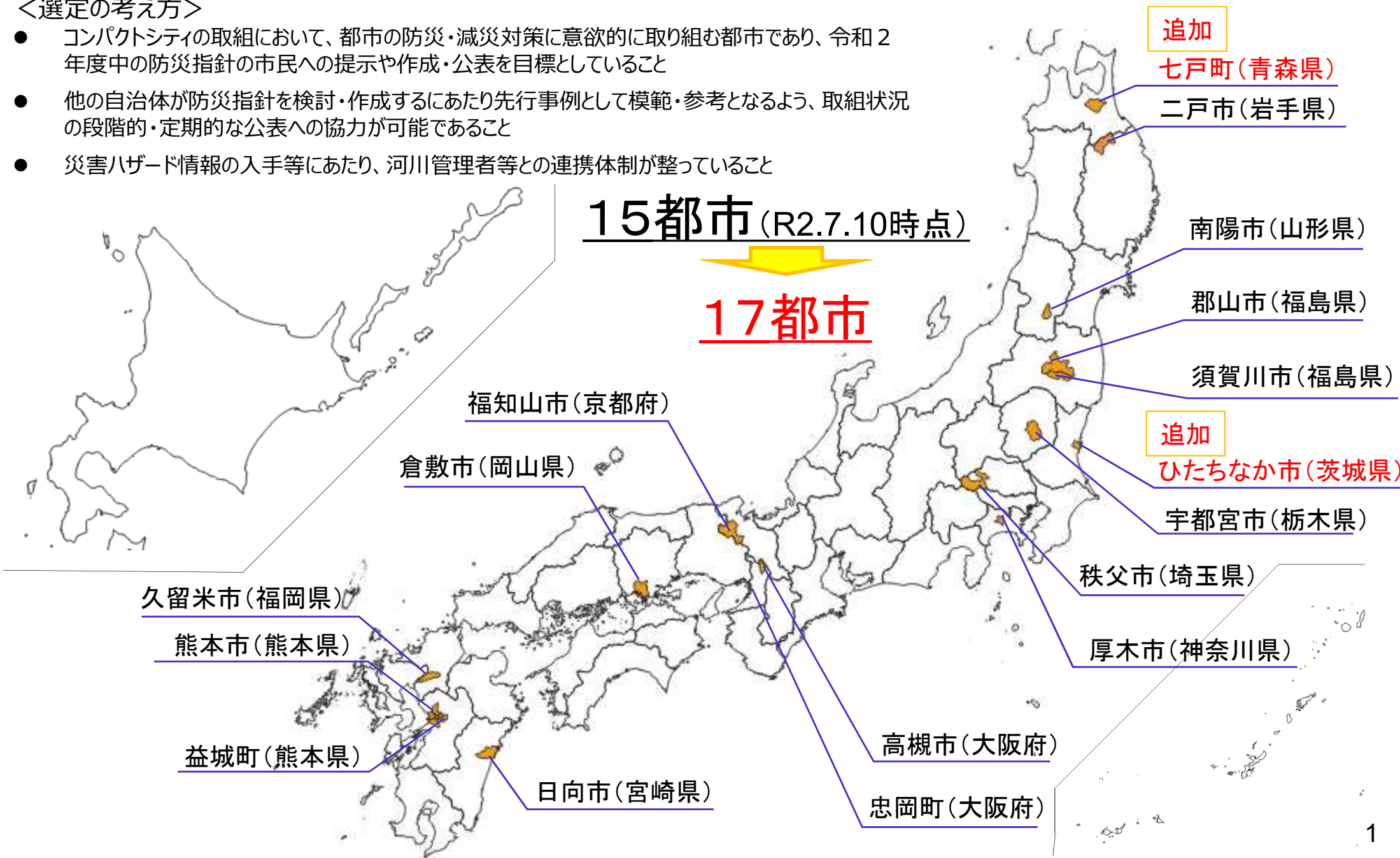
# 防災コンパクト先行モデル都市の追加について

---

# 防災コンパクト先行モデル都市の追加

## <選定の考え方>

- コンパクトシティの取組において、都市の防災・減災対策に意欲的に取り組む都市であり、令和2年度中の防災指針の市民への提示や作成・公表を目標としていること
- 他の自治体が防災指針を検討・作成するにあたり先行事例として模範・参考となるよう、取組状況の段階的・定期的な公表への協力が可能であること
- 災害ハザード情報の入手等にあたり、河川管理者等との連携体制が整っていること

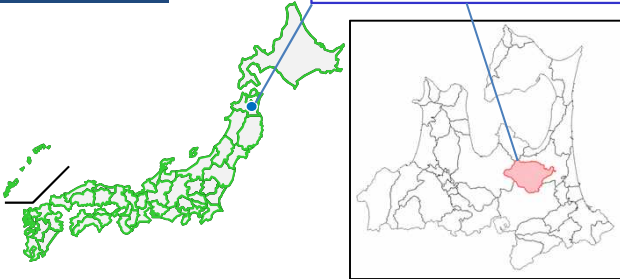


# 防災指針の検討状況：青森県七戸町（浸水）

令和3年4月の公表に向けて、立地適正化計画の策定を実施中。近年七戸町では大規模災害は発生していないが、人口や生活サービス施設が集積している七戸町役場七戸支所周辺には、高瀬川(七戸川)の洪水浸水想定区域などの水害系ハザードエリアと、急傾斜地崩壊危険区域などの土砂災害系ハザードエリアが指定されている。このことから、立地適正化計画において、ハザードエリアを検討した居住誘導区域の設定や、防災指針の記載を行い、居住誘導区域の防災に関する機能の確保について示す。

## 位置図

青森県七戸町



## 過去の災害における被害状況

- 昭和54年9月30日（台風16号）  
床下浸水25戸
- 平成2年10月26日（台風14号）  
床上浸水4戸、床下浸水42戸

## 防災上の課題と 防災対策の取組の方向性

<立地適正化計画を策定中>

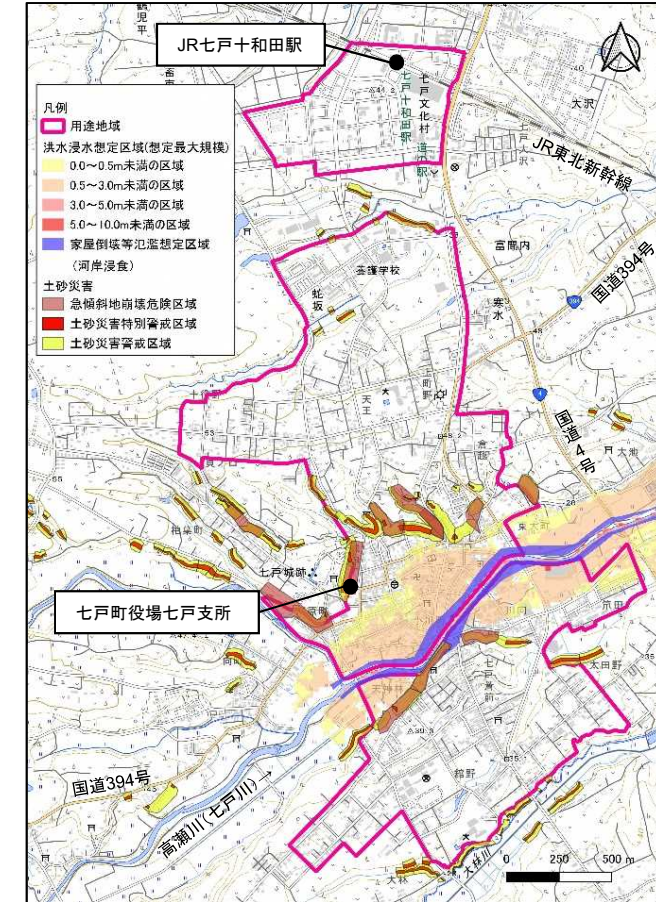
### 課題

- 七戸町役場七戸支所周辺は人口や生活サービス施設が集積しているものの、水害系ハザードエリアの洪水浸水想定区域(想定最大規模)や家屋倒壊等氾濫想定区域(河岸浸食)、土砂災害系ハザードエリアの急傾斜地崩壊危険区域や土砂災害特別警戒区域、土砂災害警戒区域が指定されている。



### 課題認識に基づく対応の方向性

- 土砂災害系ハザードエリア(対策済区域を除く)の急傾斜地崩壊危険区域、土砂災害特別警戒区域、土砂災害警戒区域、水害系ハザードエリアの家屋倒壊等氾濫想定区域(河岸浸食)には**居住誘導区域を設定しない**。
- 七戸町役場七戸支所周辺の洪水浸水想定区域(想定最大規模)には、人口や生活サービス施設の集積を考慮した居住誘導区域を設定する。
- 居住誘導区域内の浸水対策や避難経路の検討。



七戸町の用途地域とハザードエリア

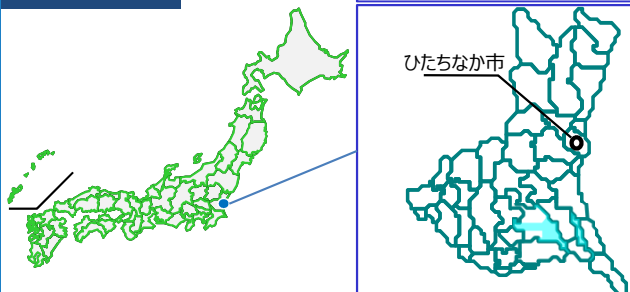
# 防災指針の検討状況：茨城県ひたちなか市（浸水）

本市では、東日本大震災の地震及び津波、令和元年台風第19号による洪水などの大きな水害（市の南側を流れる那珂川水系の周辺）を受けてきた。令和3年3月の公表に向けて、都市計画マスタープランの見直し及び立地適正化計画の策定を実施中（防災指針の案を作成し、11/2～パブリックコメント実施中）。

## 位置図

茨城県ひたちなか市

ひたちなか市



## 過去の災害における被害状況

### ○平成23年東日本大震災による被害

市内では震度6弱を観測し、住宅や店舗、道路や上下水道、交通機関など、市内各所に大きな被害をもたらし、また、沿岸地域では4m（メートル）の津波によって約500世帯が床上・床下浸水するなどの被害



### ○令和元年台風第19号による被害

那珂川水系の周辺地域において、住宅は半壊が81件、床上浸水が87件、床下浸水が219件等の被害

## 防災上の課題と 防災対策の取組の方向性

- 那珂川水系の周辺地域において、市街化区域の一部を含む区域で洪水による浸水が想定
- 沿岸部の市街化区域ではL2津波による浸水が想定

- 立地適正化計画の居住誘導区域から、津波浸水想定区域の浸水深2m以上の区域を除外（一部を除く）
- 那珂川水系の洪水に対しては、那珂川の堤防整備，ソフト対策
- 沿岸部の津波浸水想定区域では、避難シミュレーションに基づいた高台への避難を徹底

### 凡例

- |   |   |   |
|---|---|---|
| <ul style="list-style-type: none"> <li>行政区域</li> <li>市街化区域</li> <li>鉄道</li> <li>高速道路</li> <li>国道</li> <li>上記以外の主要な道路</li> </ul> | <p>〔誘導区域に含めない区域〕</p> <ul style="list-style-type: none"> <li>土砂災害特別警戒区域</li> <li>土砂災害警戒区域</li> <li>急傾斜地崩壊危険区域</li> <li>洪水による浸水想定区域（浸水深3.0m以上）</li> <li>津波による浸水想定区域（浸水深2.0m以上）</li> </ul> | <ul style="list-style-type: none"> <li>工業専用地域</li> <li>臨港地区</li> <li>地区計画（住宅の制限あり）</li> <li>防衛用地</li> </ul> |
|---|---|---|

